

rapport d'activités 2015 programme de travail 2016

avril 2016



**PÉRIODE
2014-2016**

PRÉSENTATION DE L'AGAPE	4
RAPPORT MORAL	10
FAITS MARQUANTS DE 2015	12
Axe 1 • INTELLIGENCE TERRITORIALE ET OBSERVATION	13
Observatoires	16
Partage des savoirs	21
Veille stratégique	22
Démarche Compétences Territoire	22
Axe 2 • AMÉNAGEMENT DU TERRITOIRE ET VILLE DURABLE	24
Aménagement et projets de territoire	26
Diagnostics Habitat / Assistance	29
Economie	29
Environnement	30
Espace Info Energie	31
Stratégies et politiques de déplacements	32
Habitat	34
Tourisme et patrimoine	34
Axe 3 • PLANIFICATION ET URBANISME STRATÉGIQUES	36
Schémas de cohérence	38
Projets Urbains	39
Planification de l'Habitat	40
Planification locale	41
Axe 4 • GRANDS TERRITOIRES, FAIT TRANSFRONTALIER ET RÉSEAUX	46
Réseaux régional et départemental	48
Réseau FNAU	52
Grande Région et transfrontalier	54
Axe 5 • RESSOURCES ET DIFFUSION DE LA CONNAISSANCE	58
Ressources géographiques	60
Communication	62
Rencontres territoriales	63
Ressources documentaires	64
Ressources Informatiques	65
Axe 6 • ADMINISTRATION GÉNÉRALE	66
Projet d'agence	68
Administration	68
Moyens financiers	69
Ressources humaines	70
LISTE DES DONNÉES	72
GLOSSAIRE	76
PUBLICATIONS	78

introduction



A chaque année suffit sa peine !

2015 a été une année charnière et intense pour l'agence d'urbanisme. Ainsi que nous nous y étions engagés, nous avons retravaillé notre gouvernance et à ce titre, adopté de nouveaux statuts. Ce travail, mené en étroite collaboration avec nos membres, nous garantit une gouvernance de qualité et dynamique, ainsi qu'une sécurisation de nos pratiques, gages de pérennité de l'AGAPE. Cette pérennité est d'autant renforcée que l'agence a vu son partenariat nettement s'étendre en 2015, de même que ses missions : adhésion de l'EPCI du Bassin de Landres (offrant à l'agence une continuité territoriale sur son territoire d'ancrage), réadhésion de la ville de Longwy, relance du partenariat avec le réseau de villes Tonicités, mise en œuvre de plusieurs PLU intercommunaux. Et comment ne pas évoquer l'approbation, à l'unanimité, du SCoT Nord 54, intervenu en juin 2015 après plus de 4 ans de travail de l'AGAPE.

Quant à cette nouvelle année 2016 qui s'ouvre, elle revêtira un enjeu particulier, lié aux mouvements territoriaux et institutionnels que nous connaissons : il s'agira pour notre Agence d'urbanisme de savoir rester un outil de proximité tout en intervenant sur un territoire élargi, il s'agira de ne pas faire preuve d'immobilisme à l'heure où tous les territoires sont en mouvement, il s'agira, peut-être, de ne pas être seulement un expert des questions transfrontalières mais une agence elle-même transfrontalière. En synthèse, il s'agira d'engager un nouveau Projet d'Agence afin de répondre, en toute connaissance de cause, à ces questions majeures avec l'ensemble de nos membres partenaires, actuels mais aussi, souhaitons-le, futurs !

Présentation de l'AGAPE

Les membres de l'AGAPE en 2015

Communautés de Communes	Nombre de communes	Superficie en km ²	Population
Terre Lorraine du Longuyonnais	27	243	15 949 habitants
Agglomération de Longwy	21	173	60 697 habitants
Pays-Haut Val d'Alzette	8	73	27 928 habitants
Pays Audunois	14	118	8 996 habitants
Bassin de Landres	11	94	14 949 habitants
Pays de Briey	9	99	11 499 habitants
Pays de l'Orne	9	72	23 129 habitants
Jarnisy	24	224	19 281 habitants
	123	1 096	182 428 habitants

Source : INSEE population totale 2013

Objet et but

Outil d'ingénierie partenarial, mutualisé et indépendant, l'Association a pour objet, dans un souci de cohésion territoriale, et d'harmonisation et de cohérence des politiques publiques et des projets de ses membres :

- l'observation de leur territoire commun, y compris transfrontalier,
- l'élaboration, le suivi et la mise en œuvre de programmes d'études, notamment prospectives, permettant la définition de politiques d'aménagement, et de développement,
- la préparation de projets de territoire,
- l'accompagnement des coopérations transfrontalières et leur animation le cas échéant.

Elle a vocation à intervenir en matière d'aménagement et de développement durables du territoire, et dans tout domaine s'y rapportant.

Elle constitue un centre interdisciplinaire de ressources, d'études, de recherches, de conseils et de formation.

Elle enregistre et gère, par la mise en œuvre d'observatoires, l'évolution des données dans ses domaines de compétence.

Elle organise la diffusion et la communication de l'ensemble de ses travaux et de ses observations auprès de ses membres.

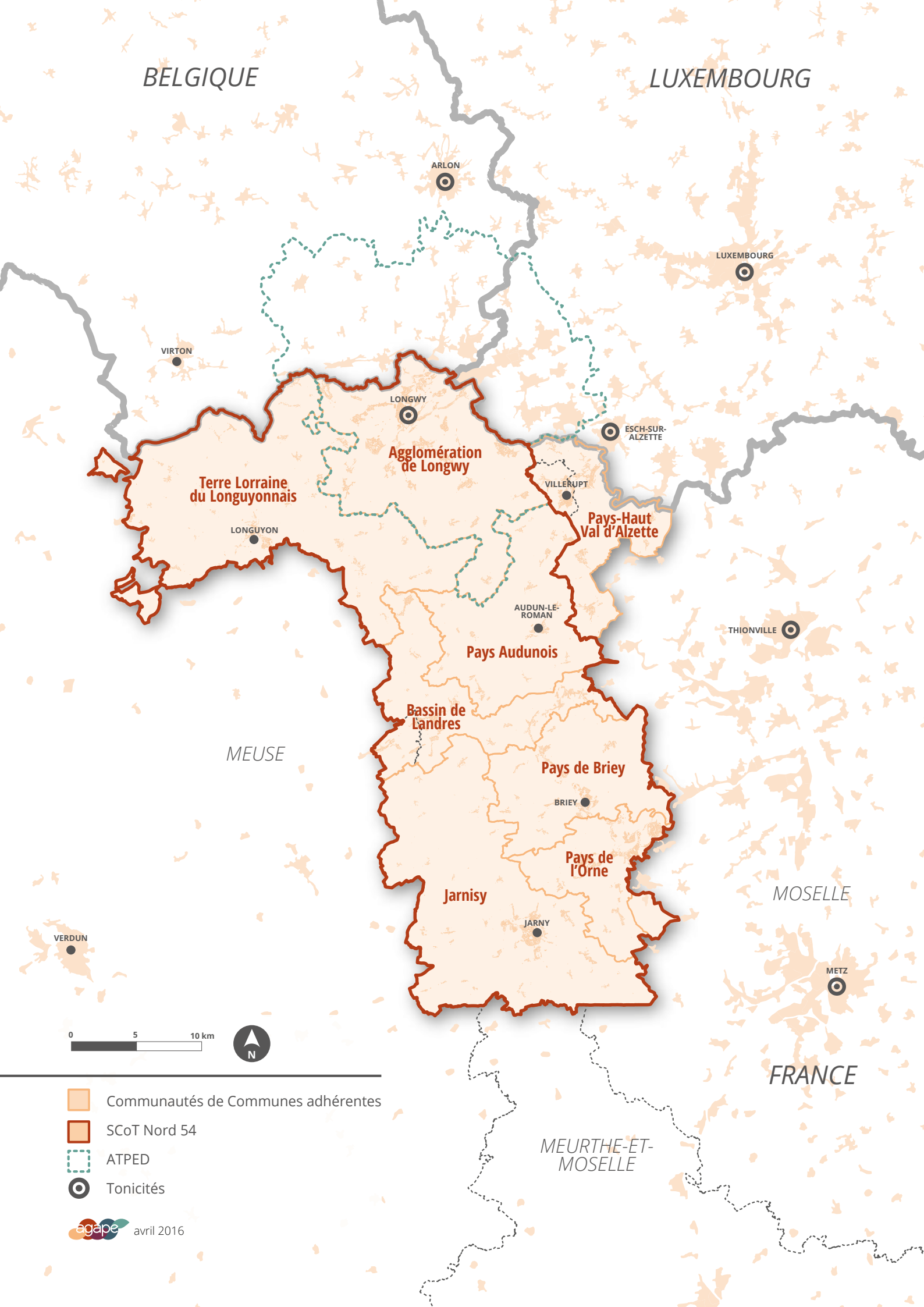
Elle est admise à effectuer toutes actions se rattachant directement ou indirectement à cet objet social ou pouvant en favoriser la réalisation.

Elle ne poursuit aucun but lucratif dans le cadre du programme partenarial d'activités dont les résultats lui appartiennent.

Ses activités peuvent comporter des prestations individuelles, réalisées pour le compte de commanditaires, membres ou non de l'Association, dont la part doit rester minoritaire, en deçà d'un seuil de 30% d'activités. En cas de prestations « in house » pour le compte de membres, leur part ne doit pas dépasser 20% d'activités.

BELGIQUE

LUXEMBOURG



Terre Lorraine
du Longuyonnais

Agglomération
de Longwy

Pays-Haut
Val d'Alzette

Pays Audunois





Bassin de
Landres

Pays de Briey

Pays de
l'Orne

Jarnisy



-  Communautés de Communes adhérentes
-  SCoT Nord 54
-  ATPED
-  Tonicités

FOCUS SUR... **le politique au centre de la décision : les nouvelles instances**

En 2015, les statuts de l'AGAPE ont été profondément révisés.

Membres

L'Assemblée Générale

5 collèges 78 représentants

1^{er} Collège l'Etat

2^{ème} Collège les EPCI et leurs communes adhérentes à l'AGAPE

3^{ème} Collège les communes n'appartenant pas à un EPCI membre de l'association et les communes transfrontalières

4^{ème} Collège les autres collectivités territoriales, les syndicats mixtes et les personnes morales de droit public

5^{ème} Collège les membres associés (avec voix consultative)



Le Conseil d'Administration

5 collèges 23 administrateurs
(5 suppléants)

Directeur, secrétaire générale

Présence du Délégué du personnel titulaire possible mais conditionnée à l'accord du Président, et éventuellement limitée à l'évocation de points particuliers à l'ordre du jour



L'Exécutif

Président

3 Vice-Présidents

Trésorier

Secrétaire

Instances et prérogatives

Modalités

Organe souverain

(Approbation des comptes, vote du budget, fixation du montant des subventions et cotisations annuelles)

- Sur convocation du Président en accord avec le CA ou sur demande d'1/4, au moins, des membres ayant voix délibérative à l'AG.
- Réunion 1 fois par an au minimum (AG ordinaire)
- Quorum : 1/3 des membres présents ou représentés (clause spécifique si quorum non atteint, ou pour l'AGE : *cf statuts*)
- Décisions prises à la majorité simple. Départage des voix : voix du Président

Décision et contrôle interne (gestion financière et administrative), arrête le programme de travail, élit le Président

- Sur convocation du Président ou sur demande d'1/4 des membres du CA,
- Aussi souvent que nécessaire
- Pas de quorum
- Décisions : 50% + 1 des membres présents. Départage des voix : voix du Président





1^{er} Collège

Sous-Préfet de Briey	François PROISY
DDT 54	Marie-Jeanne FOTRE-MULLER
DIRECCTE	Marie-France RENZI

2^{ème} Collège

Territoire de la Communauté de Communes de l'Agglomération de Longwy

EPCI	Cédric ACETI
	Marc AGOSTINI
	Jean-Claude BLANGUERIN
	Robert BOURGUIGNON
	Jacques CLAEYS
	Gérard DIDELOT
	Jean-Marc DURIEZ
	Jean-Marc FOURNEL

Communes

Chénières	Richard RAULLET
Cons-la-Grandville	Michel FAGNOT
Cosnes et Romain	Bruno MOSCA
Cutry	Françoise KAYSER
Haucourt-Moulaine	Hacène ABBACI
Herserange	Jean-Louis ADNÉT
	Imane MANCHETTE
Hussigny-Godbrange	Bruno TROMBINI
Longlaville	Jean-Louis ROCCA
Longwy	Georges FORDOXEL
	Martine ETIENNE
Mexy	Oscar SCROCCARO
Mont-Saint-Martin	Jacques FERRARI
	Patrick LOT
Réhon	Patrick BEUDIN
	Martine ROUGEAUX
Saulnes	Adrien ZOLFO
Ugny	Alain SCHMITZ
Villers-la-Montagne	Guy MICHEL

Territoire de la Communauté de Communes du Pays-Haut - Val d'Alzette

EPCI	Sandro DI GIROLAMO
	Véronique GUILLOTIN
	Patrick RISSER
	Annie SILVESTRI

Communes

Audun-le-Tiche	Robert CIRE
	Laurent MARCHESIN

Thil	Gino BERTACCO
Villerupt	Emmanuel MITTAUT
	Bernard REISS

Territoire de la Communauté de Communes du Pays de l'Orne

EPCI	Christian LAMORLETTE
	André MARTIN
	Jean TONIOLO
	Jean-Marie WEYLAND

Territoire de la Communauté de Communes du Jarnisy

EPCI	Alain LEMEY
	Jean-Claude MAFFEÏ

Territoire de la Communauté de Communes du Pays de Briey

EPCI	Jean-François BENAUD
	Sylvie THUILLIEZ

Territoire de la Communauté de Communes du Pays Audunois

EPCI	Philippe LANVIN
	Bernard PALLOTTA

Territoire de Terre Lorraine du Longuyonnais

EPCI	Lionel BOUDART
	Jean-Pierre JACQUE

Communes

Montigny sur Chiers	Gérard COBUT
Ville-Houdlémont	Pierre LESIEUR

Territoire de l'EPCI du Bassin de Landres

EPCI	André GOURY
	Gérard FISCHESSE

3^{ème} Collège

aucun délégué

4^{ème} Collège

Conseil Régional de Lorraine

	Rachel THOMAS
	Maryvonne MUSSET

Conseil départemental de Meurthe-et-Moselle

	Christian ARIES
	Alain CASONI

Syndicat Mixte du SCoT Nord Meurthe-et-Mosellan
Marc CECCATO
Guy VATTIER

Chambre de Commerce et d'Industrie
Jacques HENRION

5^{ème} Collège

ADUAN	Pierre BOILEAU
AGURAM	Bruno VALDEVIT
Arcelor Mittal France	Ernest CUPPARI
Association du Pays du Bassin de Briey	Rosemary LUPO

ATPED	Véronique BIORDI
Batigère Nord Est	Boris CALLIGARO
Chambre d'Agriculture 54	Gérard RENOUARD
EPA Alzette-Belval	Jean-Christophe COURTIN
EPF Lorraine	Jean-Paul BOLMONT
mmH	Lionel MAHUET
SEMIV	Richard CASINELLI
SIAAL	Kamel BOUZAD
SOLOREM	Stéphane COLIN
SIVU Le Fil Bleu	Chantal COLLE
Transport du Grand Longwy	Ronan GARNIER

Le Conseil d'Administration



1^{er} Collège

Sous-Préfet de Briey	François PROISY
-----------------------------	-----------------

2^{ème} Collège

Territoire de la Communauté de Communes de l'Agglomération de Longwy	
EPCI	Robert BOURGUIGNON
	Gérard DIDELOT
	Jean-Marc DURIEZ
	Jean-Marc FOURNEL
Communes	Martine ETIENNE
	Patrick LOT

Territoire de la Communauté de Communes du Pays-Haut - Val d'Alzette	
EPCI	Patrick RISSER
	Annie SILVESTRI
Communes	Emmanuel MITTAUT

Territoire de la Communauté de Communes du Pays de l'Orne	
EPCI	Christian LAMORLETTE
	Jean-Marie WEYLAND

Territoire de la Communauté de Communes du Jarnisy	
EPCI	Jean-Claude MAFFÉÏ
	Alain LEMEY (Suppléant)

Territoire de la Communauté de Communes du Pays de Briey	
EPCI	Jean-François BENAUD
	Sylvie THUILLIEZ (Suppléante)

Territoire de la Communauté de Communes du Pays Audunois	
EPCI	Bernard PALLOTTA
	Philippe LANVIN (Suppléant)

Territoire de Terre Lorraine du Longuyonnais	
EPCI	Lionel BOUDART
	Jean-Pierre JACQUE (Suppléant)

Communes	Pierre LESIEUR
-----------------	----------------

Territoire de l'EPCI du Bassin de Landres	
EPCI	André GOURY
	Gérard FISCHESSE (Suppléant)

3^{ème} Collège

aucun délégué

4^{ème} Collège

Conseil Régional de Lorraine	Rachel THOMAS
Conseil départemental de Meurthe-et-Moselle	Christian ARIES
Syndicat Mixte du SCoT Nord Meurthe-et-Mosellan	Marc CECCATO
Chambre de Commerce et d'Industrie	Jacques HENRION

5^{ème} Collège

Jean-Christophe COURTIN

(Statuts adoptés le 9 avril 2015)

Rapport moral

L'Agence est très attachée à sa représentation politique, avec laquelle elle entretient des liens étroits et permanents. Les instances sont l'occasion de suivre l'actualité des projets et d'ajuster le pilotage.

Réunions du Conseil d'administration

24 février 2015 - Sous-préfecture de Briey

Le Conseil d'administration accueille la Ville de Longwy, qui après plusieurs années d'absence a fait le choix de réadhérer à l'Agence.

Le CA valide le projet final des nouveaux statuts qui lui est présenté, lequel tient compte des remarques et amendements émis précédemment par les administrateurs. Il est décidé à l'unanimité que ce texte sera présenté et soumis au vote de l'Assemblée générale extraordinaire du 9 avril 2015.

Eu égard à sa qualité de membre fondateur de l'Agence, les administrateurs acceptent à l'unanimité que la Chambre de Commerce et d'Industrie (CCI) de Meurthe-et-Moselle dispose d'un administrateur ayant voix délibérative au 4ème collègue.

Les discussions relatives aux modalités de financement de l'Agence se poursuivent. Le Conseil d'administration décide que la proposition introduisant un critère fiscal sera présentée lors de l'Assemblée générale ordinaire. Néanmoins, il est acté que cette proposition requerra nécessairement l'unanimité des intercommunalités et communes concernées pour être mis en place.

Ce Conseil d'administration entend le rapport de présentation sur les propositions d'orientations stratégiques pour le programme de travail partenarial 2015. Cette présentation a notamment rappelé l'importance de mutualiser ce programme sur des thèmes d'études transversaux en privilégiant les échanges et les réflexions avec l'ensemble des partenaires.

Le point financier sur l'exercice 2014 fait malheureusement ressortir un déficit important. Heureusement le budget 2015 s'annonce bon puisqu'il fait déjà apparaître un excédent. Mais des difficultés de trésorerie sont attendues pour le 1er semestre 2015.

La fin de la mission Démarche Compétence Territoire (DCT) au 31 mars 2015 est annoncée avec pour conséquence le licenciement pour motif économique de la Chargée de mission DCT.

1^{er} juillet 2015 - Mairie d'Aumetz

Est adoptée à l'unanimité la demande d'adhésion à l'AGAPE de l'EPCI du Bassin de Landres en présence de son Président Jean-Marc LEON, confortant le territoire d'ancrage de l'agence.

Le programme de coopération Interreg V A Grande Région, présenté en séance, est pressenti comme une opportunité pour l'AGAPE car l'un des exemples d'action évoque la «création d'une agence d'urbanisme transfrontalière». Après un temps d'échanges, les administrateurs décident de donner mandat au Président ainsi qu'au Directeur de l'Agence pour qu'ils poursuivent les réflexions en vue de l'évolution de l'AGAPE vers une agence transfrontalière, ce qui serait une première au sein du réseau FNAU.

Un point sur l'état d'avancement du programme de travail partenarial 2015 est présenté, lequel met en relief les dates et faits marquants du 1^{er} semestre écoulé ainsi que les changements intervenus depuis le 9 avril dernier. Trois projets modifiant le programme de travail initial sont adoptés à l'unanimité : préparation et élaboration du PLUi de l'EPCI du Bassin de Landres, du PLUiH de la CCPB, et animation du groupe «Mobilité» du réseau Tonicités.

Le rapport sur les comptes semestriels au 30 juin 2015 met en évidence les difficultés de trésorerie rencontrées par l'agence, consécutives au mauvais résultat 2014 et au retard dans les encaissements des subventions. Plusieurs solutions sont évoquées (versement de subventions au trimestre, possibilité de déconnecter le volet financier de la convention de partenariat).

Enfin, le Président sensibilise les administrateurs à l'intérêt de participer aux Rencontres annuelles de la FNAU. Il est ainsi décidé qu'un administrateur sera invité aux Rencontres de la FNAU à Lyon sur les fonds propres de l'Agence.



19 novembre 2015 – Hôtel de Ville de Longwy

Jean-Marc FOURNEL Député-Maire de la Ville de Longwy est élu à l'unanimité au poste nouvellement créé de 3^{ème} Vice-Président avec pour mission de s'emparer des questions transfrontalières.

Un temps de débat permet aux administrateurs d'échanger sur les grands axes du programme de travail partenarial 2016, mais aussi de commencer à réfléchir aux enjeux à plus long terme sur la période 2016-2020.

Les 6 axes du programme 2016 sont tous validés. La Plateforme régionale de données fait l'objet d'une

démonstration aux élus très intéressés. Il est décidé que cet outil sera présenté début 2016 lors d'un événement qui réunira les Conseils d'administration des 3 agences lorraines, ainsi que d'autres partenaires intéressés, en présence des médias régionaux.

Le Conseil d'administration se prolonge par un temps d'échange sur le budget 2016.

Ce Conseil d'administration se clôture par la présentation de l'outil E-mob développé par l'Agence d'urbanisme de la région stéphanoise (Epures). Cet outil sera transposé sur le territoire de l'AGAPE et devrait être disponible courant mai 2016.

Réunions de l'Assemblée générale

9 avril 2015 – Espace culturel Jean Ferrat à Longlaville

L'Assemblée générale ordinaire démarre par la présentation par le Directeur d'un focus consacré à la réforme territoriale. Un temps de débat permet aux délégués d'échanger et de poser leurs questions.

L'Assemblée générale ordinaire adopte à l'unanimité le rapport sur le programme de travail définitif 2014 ainsi que les orientations et le plan d'action 2015.

Cette Assemblée générale adopte les rapports général et spécial du Commissaire aux Comptes pour l'année 2014, le rapport financier 2014 ainsi que les comptes et les résolutions portant sur l'affectation du déficit 2014 au fonds associatif.

L'Assemblée générale rejette les nouvelles modalités de financement de l'Agence d'urbanisme intégrant le potentiel financier des intercommunalités et des communes, l'unanimité n'étant pas obtenue (cinq voix contre).

Le budget 2015 présenté par le Trésorier est adopté à l'unanimité.

Enfin, Jean-Marc DURIEZ informe des prochaines Rencontres de la FNAU qui se tiendront à Lyon en 2015.

Assemblée générale extraordinaire

Après une ultime lecture et présentation des modifications apportées aux statuts de l'AGAPE, l'Assemblée générale valide les nouveaux statuts en date du 9 avril 2015.

15 octobre 2015 – Espace Aragon à Audun-le-Roman

Suite à la révision des statuts opérée en Assemblée générale extraordinaire du 9 avril 2015, les 78 nouveaux délégués à l'AGAPE sont installés dans leur collège respectif. Il est ensuite procédé à la désignation des 28 administrateurs choisis par leurs instances.

Le **Conseil d'administration** se réunit pour permettre la désignation, par et parmi les nouveaux administrateurs, du Président, des deux Vice-présidents, du Trésorier et du Secrétaire de l'AGAPE, respectivement Messieurs Jean-Marc DURIEZ, Jean-François BENAUD, Patrick RISSER, Gérard DIDELOT et Marc CECCATO.

L'**Assemblée générale** se poursuit par un point d'étape relatif au programme de travail 2015 et aux perspectives connues pour l'année 2016. L'assemblée permet également de faire un point financier intermédiaire 2015 et d'évoquer les perspectives encourageantes pour 2016. Le budget 2016 annonce des recettes totales en hausse résultant des nouveaux partenariats et des nouveaux projets même si des incertitudes demeurent quant au montant de certaines subventions.

Le Président clôt les débats par la présentation de la première publication réalisée par les 7 agences de la Grande Région intitulée : «La Grande Région Est en mouvement – L'éclairage des agences d'urbanisme».

19 novembre 2015- Hôtel de Ville de Longwy

Assemblée générale extraordinaire

L'article 19 des nouveaux statuts adoptés le 9 avril 2015 est modifié pour permettre la création du poste de 3^{ème} Vice-Président.



Faits marquants de 2015

12 janvier

Approbation du PLU de
Pierrepont



20 janvier

1^{ère} Conférence intercommunale
du PLUi-H de la CCPHVA



fin janvier

Demande d'adhésion de la ville
de Longwy



23 février

CoPil Plateforme départementale
54 – validation de la proposition
AGAPE / ADUAN / CAUE

31 mars

Achèvement de la Démarche
Compétence Territoires

8 avril

Clôture de l'atelier national dont
la CCPO était un des sites pilotes
nationaux



9 avril

Réunion de l'Assemblée générale
ordinaire à l'Espace culturel Jean
Ferrat de Longlaville

Réunion de l'Assemblée générale
extraordinaire et adoption des
nouveaux statuts de l'AGAPE



10 avril

Séminaire « Territorialisation
au regard des politiques de
l'Etat » animé par les 3 agences
d'urbanisme



5 mai

1^{er} Comité de Coordination pour
le lancement de l'Observatoire
Partenarial de l'Habitat de
l'AGAPE

20 mai

Demande d'adhésion de l'EPCI du
Bassin de Landres



2 juin

Comité Directeur Tonicités –
solllicitation de l'AGAPE

10 juin

COPIL de lancement du PLUi-H de
la CCPHVA

11 juin

Approbation, à l'unanimité, du
SCoT Nord 54



16 juin

Signature d'une convention
triennale avec la DREAL de
Lorraine pour la construction
d'une trame verte et bleue locale
opérationnelle sur le territoire de
l'AGAPE

18 juin

Jean-Marc Duriez, élu Vice-
Président de la MOT

24 juin

Restitution de l'EDVM SCoT Nord
54 / CCPHVA



5 août

Signature d'une convention
avec le Conseil régional de
Lorraine pour la construction
d'une trame verte et bleue locale
opérationnelle sur le territoire de
l'AGAPE

15 Septembre

Réunion de lancement du PLUi de
l'EPCI BL

17 Septembre 2015 :

Conférence sur les enjeux de
la mobilité dans les territoires
périurbains organisée à Villerupt,
suite aux résultats de l'Enquête
Déplacements Villes Moyennes



29 septembre 2015

AGAPE retenue dans le cadre
de l'appel d'offre lancé par le
Ministère du développement
durable et des infrastructures du
Grand-Duché du Luxembourg
relatif au « Schéma de
développement territorial de la
Grande-région (SDT-GR) - Analyse
de l'existant »

5 Octobre 2015 :

Approbation du PLU de
Longlaville



20 Octobre 2015

Lancement de la communication
TVB locale par Lionel Boudart, élu
réfèrent « TVB locale »



Labry désigné nouveau site pilote
de la CCJ pour la démarche EnVies
de Quartier




23 Octobre 2015

Lancement de la mission
« Schéma de Développement
Territorial » pour le compte de la
Grande Région

2 novembre 2015

Signature de la convention
d'assistance au Réseau de villes
Tonicités avec la Ville de Longwy



19 novembre 2015

Réunion de l'Assemblée générale
extraordinaire à l'Hôtel de Ville de
Longwy et modification de l'article
19 des statuts pour la création du
poste de 3^{ème} Vice-président

24 Novembre 2015

Approbation du PLU de Ugnay



26 novembre 2015

Notification d'une aide financière
de 3 ans par l'Agence de l'Eau
Rhin-Meuse pour la construction
d'une trame verte et bleue locale
opérationnelle sur le territoire de
l'AGAPE

A photograph showing the silhouettes of several people in a public space, possibly a transit station or a busy street. The scene is backlit, creating a strong glow around the figures. One person on the left is pushing a stroller. The overall atmosphere is one of movement and observation.

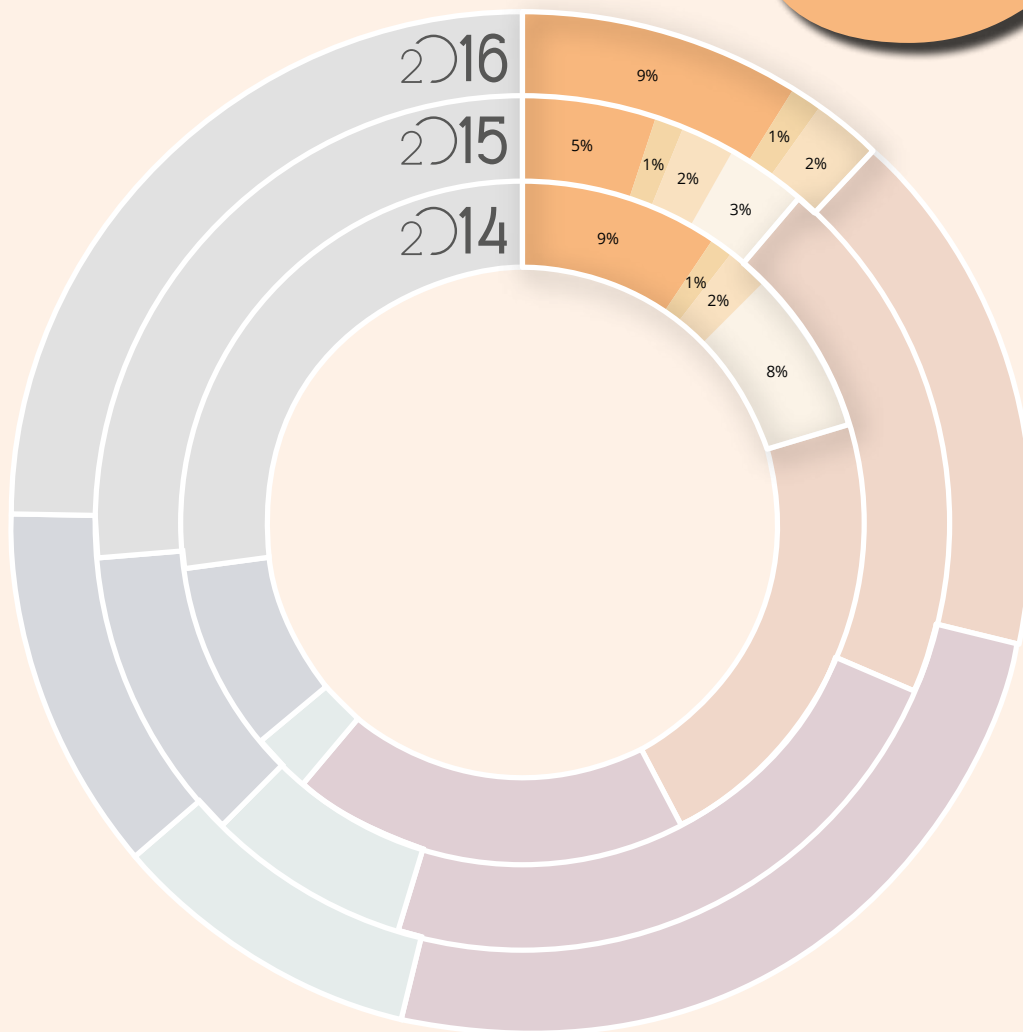
Intelligence territoriale et observation





Photo: Flickr, Pryere CC

Axe

1

12%
soit 330 jours



	Réalisé 2014	Réalisé 2015	Prévisions 2016
 Observatoires	9%	5%	9%
 Partage des savoirs	1%	1%	1%
 Veille stratégique	2%	2%	2%
 Démarche Compétences Territoire	8%	3%	

Observatoires

L'observation mobilise des compétences transversales de l'Agence : chargés d'études thématiques, statistique, géomatique, infographie,... et a vocation à alimenter l'ensemble des travaux de l'Agence.

La construction et le suivi d'un observatoire se mesurent à trois niveaux :

- la construction et la collecte de données,
- la restitution des informations recueillies via la production d'études et la réponse aux demandes ponctuelles d'informations des membres,
- la mise en réseau des acteurs concernés et intéressés par ces informations.

L'année 2015 a donné lieu à la poursuite de la collecte et l'actualisation de nombreuses informations diverses et variées pour les différents observatoires de l'Agence et à leur restitution, dans le cadre de publications ou d'interventions.

Ces données ont également été mobilisées au besoin dans le cadre des autres missions de l'Agence.

L'année 2015 a également été marquée par le lancement de l'« Observatoire Partenarial de l'Habitat », dans le cadre de l'orientation stratégique de l'Agence pour la période 2014-2016 « mise en réseau de l'ingénierie territoriale dans le nord-lorrain ».

L'Observation est le fondement même du métier des agences d'urbanisme.

L'année 2016 sera consacrée à la poursuite de la collecte et l'actualisation de données et complétée le cas échéant par de nouveaux partenariats.

Les résultats des observations réalisées par l'AGAPE seront communiqués selon les formats les plus appropriés (news, actualités, InfObservatoires, interventions extérieures).

L'ensemble des données des observatoires continueront d'alimenter l'ensemble des travaux de l'AGAPE et permettront de répondre aux sollicitations des membres (fourniture de données et demandes d'intervention).

En 2016, l'Observatoire Partenarial de l'Habitat poursuivra ses travaux par le biais des différents groupes de travail mis en place.

Enfin, une réflexion sera menée afin de construire une observation véritablement transfrontalière. Elle s'appuiera notamment sur les réseaux existants, par exemple le groupe de travail transfrontalier du CGET, réunissant les instituts statistiques belges et luxembourgeois entre autres.



Assistance Observatoires

Contact · Michaël VOLLOT, chargé d'études Observatoires et Habitat l'AGAPE, dans le cadre de sa mission d'observation, répond à des sollicitations ponctuelles de ses membres, portant sur la mise à disposition de données contenues dans les différents observatoires. En 2015, l'AGAPE a ainsi répondu à une dizaine de demandes, portant principalement sur les questions démographiques (scolaires) et relatives au logement (éléments de cadrage généraux)

Cette mission faisant partie des missions permanentes de l'AGAPE, l'Agence poursuivra la mise à disposition de données auprès de ses membres qui en feront la demande.

Observatoire socio-démographique

Contact · Michaël VOLLOT, chargé d'études Observatoires et Habitat
L'Observatoire socio-démographique s'attache au suivi des évolutions concernant la population du territoire ainsi qu'aux mutations qui la caractérisent.

En 2014, l'INSEE a publié les résultats du recensement 2011, permettant une comparaison avec celui de 2006. Ce nouveau recensement a donné lieu à plusieurs publications :



- en début d'année, la publication d'un InfObservatoire sur les résultats du recensement, faisant notamment le point sur les évolutions sociodémographiques à l'oeuvre en Lorraine Nord ;
- et une mise à jour partielle en juillet, suite à l'adhésion à l'AGAPE de l'EPCI du Bassin de Landres.

Par ailleurs, comme chaque année, un « Zoom sur... » a été réalisé sur le nouveau millésime des populations légales, publié par l'INSEE au 1^{er} janvier (millésime 2012).

En 2016, le tout début d'année sera marqué par la publication d'un « Zoom sur... » sur les populations légales 2013.

Une attention sera portée sur un monitoring de la prospective « Lorraine Nord 2025 » réalisée par l'AGAPE en 2007, afin de la confronter aux évolutions démographiques récentes.

Le reste de l'année 2015 sera essentiellement consacré à alimenter les autres études de l'Agence et à répondre aux différentes sollicitations des membres.

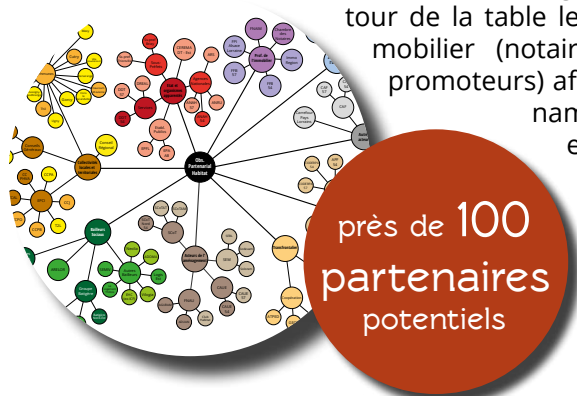


Observatoire Partenarial de l'Habitat

Contact · Michaël VOLLOT, chargé d'études Observatoires et Habitat
Initiée en 2014, la démarche de mise en réseau des acteurs de l'habitat en Lorraine Nord est entrée en phase opérationnelle en 2015.

En mai s'est tenu le 1^{er} Comité de Coordination, instance de gouvernance de l'Observatoire, qui a fixé le programme et les instances de travail :

- trois groupes de travail ont été constitués, autour des préoccupations exprimées :
 - o un groupe de travail « statistiques et méthodes » pour produire des indicateurs communs en matière d'habitat ;
 - o un groupe de travail « logement social » afin de fournir un espace de dialogue entre les bailleurs sociaux et permettre notamment la relance du projet LogeAdapt ;
 - o un groupe de travail « Thématique » chargé de mener des investigations sur des thématiques particulières. Pour 2015 et 2016, la question de la vacance et du logement des jeunes ont été retenues ;
- Un « club d'échanges » destiné à mettre autour de la table les professionnels de l'immobilier (notaires, agents immobiliers, promoteurs) afin de mieux cerner la dynamique des marchés locaux et de vérifier la pertinence des données collectées par l'AGAPE.



En 2016, les travaux initiés par les groupes de travail seront poursuivis.

Le Comité de Coordination sera réuni pour faire le bilan de la première année de fonctionnement de l'observatoire suite à la tenue des trois groupes de travail. Le « club d'échanges » à destination des professionnels reste à mettre en place.

Afin de permettre l'atteinte des objectifs, l'AGAPE envisage de recourir à un(e) stagiaire spécifiquement sur la thématique de la vacance portée par le groupe de travail thématique.

Par ailleurs, l'ensemble des données logement de l'Observatoire (construction neuve, mutations, logement social, loyers, parc de logement, vacance, etc.) seront actualisées et alimenteront les travaux de l'Agence sur la thématique Habitat (prédiagnostics et diagnostics, observatoires PLH).

Observatoire des besoins en lieux de vie Personnes Agées Personnes Handicapées (PAPH)

Contact • Christophe BREDEL, responsable du pôle Ressources, administrateur Système d'Information

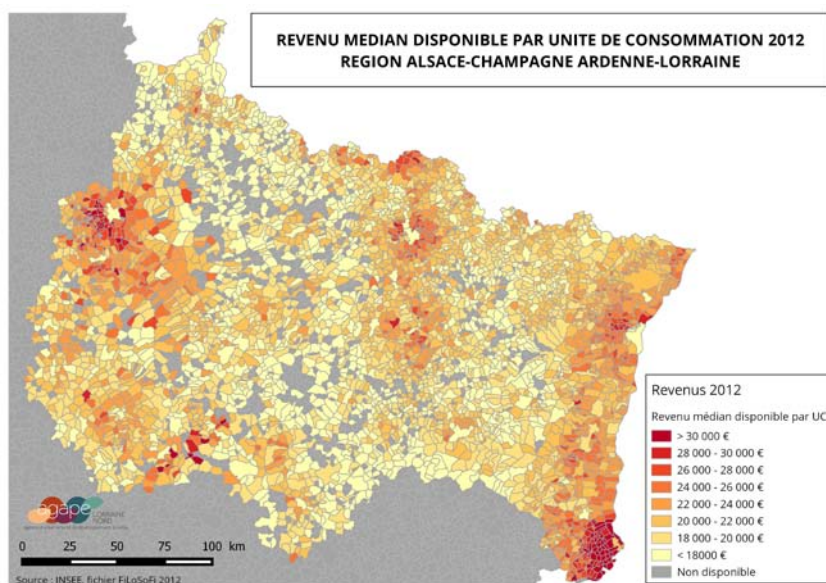
Du fait de la mise en œuvre de l'outil ATTENTUM par l'Agence Régionale de Santé pour la gestion des listes d'attente en EHPAD, l'application développée par l'AGAPE a été suspendue.

Un travail de réflexion a été entamé avec le service PAPH de Longwy pour reprendre et adapter l'outil pour gérer les listes d'attentes pour les modes d'habitat alternatif (foyer logement, résidence sénior, ...).

Observatoire économique

Contact • Michaël VOLLOT, chargé d'études Observatoires et Habitat

L'observatoire économique a pour objectif d'observer et d'analyser les données économiques qui caractérisent le territoire transfrontalier de l'AGAPE. Il mesure ses évolutions passées et futures, notamment au travers de prospectives, et vise à produire des documents de synthèse transversaux éclairant les acteurs publics et privés du territoire.



En 2015, l'AGAPE a réalisé un « Zoom sur... » consacré à l'évolution de l'emploi frontalier en Lorraine Nord sur la période 2011-2014. Cette publication a notamment mis en évidence une reprise du moteur frontalier sur la période très récente.

L'AGAPE envisageait également d'engager un travail de mise en lumière des « toiles économiques territoriales », partant du constat que l'intelligence collective sur l'écosystème économique à l'œuvre sur le Pays-Haut méritait d'être développée et renforcée.

Cette action consistait à développer une base de connaissances de l'écosystème économique territorial, sous la forme d'une représentation schématique des interrelations entre entreprises, territoire(s), université, laboratoires, etc.

Afin d'initier cette démarche, l'AGAPE envisageait le recrutement d'un stagiaire, qui n'a pu être concrétisé. Faute de moyens humains, l'AGAPE n'a pas été en mesure de réaliser ce projet.

Pour cette année, il est prévu d'achever la réflexion sur la mise en œuvre d'un outil Internet de suivi et d'observation des demandes de logement alternatif. S'en suivra le développement et la mise en œuvre effective.

En 2016, il est prévu de réaliser une actualisation de l'Atlas des zones d'activités, la dernière version datant de 2012.

Cette actualisation sera réalisée en tenant compte de la mise en œuvre de plusieurs documents stratégiques impactant le territoire de l'Agence :

- SCoT Nord 54,
- SCoT de l'Agglomération de Thionville,
- Programme Stratégique Opérationnel (PSO) de l'Opération d'Intérêt National (OIN) Alzette-Belval.

Comme tous les observatoires, l'activité de l'observatoire économique en 2016 sera complétée par une mobilisation des données pour les missions de l'Agence et en fonction des sollicitations des membres.

FOCUS SUR... l'Observatoire de la mobilité

Contact • Stéphane GODEFROY, chargé d'études Mobilité et Territoires

En 2015, l'AGAPE a achevé l'exploitation et l'analyse des premiers résultats de l'Enquête Déplacements Villes Moyennes du SCoT Nord Meurthe et Mosellan et de la CCPHVA (cf détails dans l'Axe 2). Cette enquête vise à mieux connaître les pratiques et les besoins de la population. La richesse des informations obtenues permettra d'alimenter pour de nombreuses années les réflexions relatives à l'organisation des déplacements et de l'aménagement du territoire.

Par ailleurs, l'AGAPE a poursuivi la collecte des principales données auprès de ses partenaires : Conseil Régional, Conseils Généraux, Autorités Organisatrices de Transport, exploitants (TGL, CFL...) afin d'enrichir sa base de données et d'observer l'évolution des dynamiques de mobilité sur le territoire.

Il a contribué aux études de l'agence et aux travaux des partenaires.

L'observatoire de la mobilité a également été alimenté par les résultats de l'Enquête Déplacements Villes Moyennes du SCoT Nord Meurthe-et-Mosellan et de la communauté de communes du Pays Haut Val d'Alzette.

L'animation du groupe de travail Mobilité du réseau de villes Tonicités a aussi contribué à alimenter l'observatoire.

Dans le cadre de l'observatoire de la mobilité, l'AGAPE a accueilli un stagiaire sur la thématique de la mobilité transfrontalière. Le travail réalisé a permis de dresser un état des lieux du contexte socio-économique du territoire transfrontalier (à l'échelle du réseau de villes Tonicités) afin de mieux appréhender les flux qui y circulent, les difficultés de mobilité et de mieux mesurer les enjeux futurs. Ce stage a mis en lumière la multitude d'acteurs et de projets qui tentent d'améliorer la mobilité transfrontalière entre la France, la Belgique et le Luxembourg. Il a contribué à pouvoir confronter ces différents projets les uns aux autres et à cibler les incohérences et/ou les manques qui peuvent exister. Ainsi, l'étude a eu pour finalité de faire ressortir les points noirs sur lesquels se concentrer et sur lesquels une meilleure coopération transfrontalière semble nécessaire.

En 2016, l'AGAPE souhaite faire évoluer l'observatoire de la mobilité sous un format beaucoup plus partenarial qu'il ne l'est actuellement.

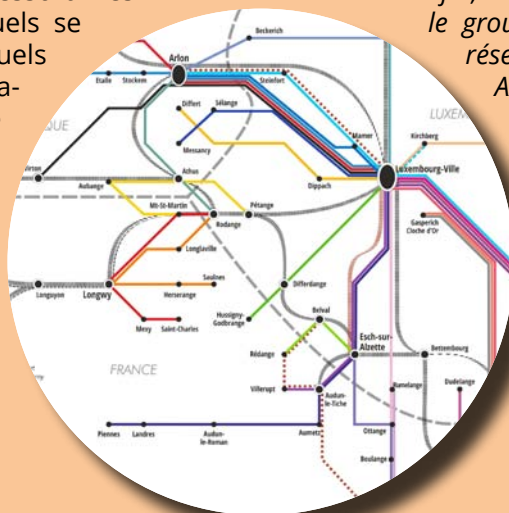
Outre la collecte des principales données, la production de notes au fur et à mesure de l'actualité et des faits marquants sur le thème de la mobilité, l'AGAPE a la volonté d'impliquer davantage ses partenaires afin de mutualiser et de valoriser les données mobilité. Ainsi, l'observatoire de la mobilité se fixe comme objectif de rendre plus facilement accessible l'ensemble des données en les collectant et en les centralisant pour les analyser.

L'observatoire doit ainsi devenir un centre de ressources qui alimente les différents diagnostics de l'agence et de ses partenaires.

Les questionnements communs seront identifiés lors de réunions avec l'ensemble des partenaires et des thèmes seront définis pour construire le programme de travail. Les partenaires pressentis sont l'Etat, la Région, le Conseil départemental 54, TGL, le Pays du Bassin de Briey, les partenaires transfrontaliers...

Par ailleurs, l'AGAPE, au travers de l'Observatoire de la mobilité continuera à exploiter et à analyser les données issues de l'Enquête Déplacements Villes Moyennes réalisée par le SCoT Nord Meurthe-et-Moselle et la CC du Pays Haut Val d'Alzette.

Enfin, l'AGAPE continuera d'animer le groupe de travail Mobilité du réseau de villes Tonicités (cf. Axe 4). Le groupe Mobilité et l'observatoire Mobilité auront vocation à s'alimenter mutuellement, confirmant la vocation de mutualisation des activités de notre programme partenarial.



Observatoire du foncier

Contact - Léa LECOQ, chargée d'études Planification et Foncier

Initialement intitulé « Observatoire de la consommation foncière », l'« Observatoire du foncier » vise à observer non seulement l'évolution de la consommation de l'espace, mais aussi à fournir des éléments de connaissance et d'observatoire sur le foncier existant (exemple de la question des friches), d'où ce changement d'intitulé.

Par ailleurs, un infObservatoire était prévu pour 2015. Or, l'IGN ayant subi un contretemps pour la sortie de sa nouvelle couverture BD Ortho 2014 sur notre territoire, la publication annoncée pour le courant de l'année 2015 a été repoussée au début de l'année 2016.

Observatoire transfrontalier

Contact - Michaël VOLLOT, chargé d'études Observatoires et Habitat

En 2015, l'AGAPE a mené plusieurs investigations à dimension transfrontalière dans le cadre des différents observatoires qu'elle anime, autour des questions relatives à la démographie (cf. « Zoom sur... » dédié aux populations légales), le commerce (actualisation des projets de grandes surfaces commerciales), l'emploi frontalier (cf. « Zoom sur... » consacré aux frontaliers) et la mobilité (réseau ToniCités et EDVM).

En matière de mobilité, l'AGAPE a réalisé une exploitation spécifique de l'Enquête Déplacements Villes Moyennes sur les déplacements transfrontaliers. Ces résultats ont été communiqués sous la forme d'une fiche thématique de quatre pages, incluse dans le rapport d'étude de l'enquête.

En 2016, le Mode d'Occupation des Sols (MOS) sera mis à jour, il permettra une comparaison avec le MOS 2004 pour le suivi à 10 ans du SCoT et des documents d'urbanisme. Cette mise à jour servira également à la TVB locale.

Les résultats feront l'objet d'une publication.

A partir de 2016, il est prévu de créer un observatoire transfrontalier afin de valoriser l'investissement de l'AGAPE sur cette thématique, notamment sur les questions autour de la démographie, des flux,... Un chantier est également à mener autour de la dimension prospective (prospective frontaliers, recensement des prospectives en Grande Région, économie, mobilité...).

En matière de mobilité les principaux travaux de l'observatoire transfrontalier se feront en lien direct avec l'investissement de l'AGAPE au sein du réseau de villes Tonicités, notamment sur les thèmes des réseaux de bus de ville à ville et sur le développement des plateformes logistiques et de leurs conséquences sur le territoire. Les flux de marchandises seront d'ailleurs au cœur des réflexions menées par l'agence pour le compte du Sillon Lorrain et de son groupe de travail sur les « Flux économiques et logistiques ».



The collage features several pages from the 'Zoom sur...' and 'Observatoire transfrontalier' reports. Key elements include:

- Top Left:** A red circular graphic with the text '2011-2014 REPRISE CONFIRMÉE DE L'EMPLOI FRONTALIER AU LUXEMBOURG'.
- Top Middle:** A table titled 'Un travail frontalier qui profite à nouveau davantage aux femmes - 50% des nouveaux frontaliers viennent de France'.
- Top Right:** A map titled 'Part des actifs occupés travaillant au Luxembourg en 2010'.
- Middle Left:** A table titled 'La Digne-Haut, 100 d'habitants, continue toujours le plus marqué par le travail frontalier'.
- Middle Right:** A table titled 'Monitoring prospective des évolutions attendues plus rapides que prévues'.
- Bottom Left:** A table titled 'Le territoire révisé est stable entre 2011 et 2014 (2014) et a une forte progression (2014) de 10% par rapport à 2011'.
- Bottom Right:** A table titled 'L'essor du travail frontalier a dopé la démographie, notamment, du point de vue de la population légalisée'.

Partage des savoirs

Interventions de l'AGAPE

Tout au long de l'année, l'AGAPE est sollicitée par ses membres et partenaires, afin d'intervenir sur des sujets d'actualité et stratégiques. Figurent dans ce paragraphe nos interventions et présentations ne relevant pas de projets spécifiques.

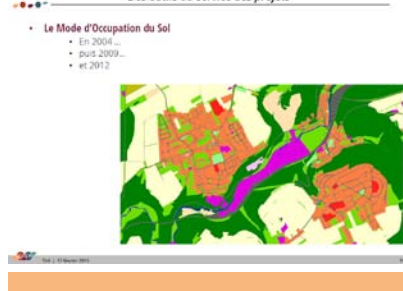
Afin de partager les savoirs et les connaissances acquis via le suivi de ses différents observatoires, qui ne peuvent tous faire l'objet d'une publication, l'AGAPE interviendra dans la majorité des colloques, conférences ou autres séminaires auxquels elle sera invitée.

17 février

L'AGAPE à la rencontre des territoires

Commune de Thil

Notre capacité d'innovation
Des outils au service des projets




3 juin

Les enjeux de l'observation territoriale

Séminaire sur le développement durable à Villerupt


L'indicateur composite de fragilité du parc de logement



21 avril

Les enjeux socio-économiques de l'agglomération de Longwy

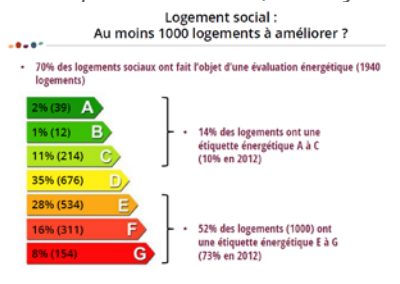
Conseil de Développement de l'agglomération de Longwy, CCAL



9 juin

Démographie-Logement : les tendances récentes en Lorraine Nord

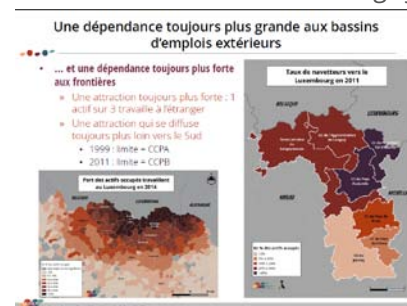
Conférence territoriale du Conseil Départemental 54, à Briey



25 novembre

Cadre territorial Lorraine Nord

Etudiants du master « Développement Transfrontalier des Territoires » de l'IUT de Longwy



30 novembre

L'action transfrontalière de l'AGAPE

Commission « Transfrontalier » du SCoT de l'Agglomération Thionilloise, à Yutz

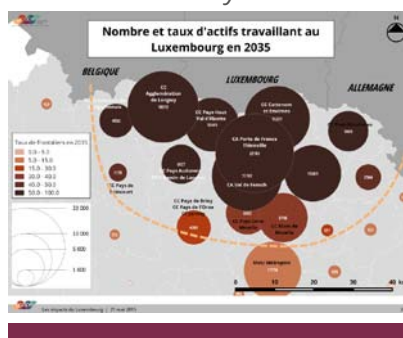
Notre action transfrontalière, au travers de 3 leitmotivs



21 mai

Les impacts du développement du Luxembourg sur le Nord Lorraine

Elus de Briey et Joeuf, Groupe de travail Maison du Luxembourg à Briey



17 septembre

Participation à une table ronde intitulée « Marché du travail transfrontalier »

Conseil Economique, Social et Environnemental de Lorraine, Metz

25 septembre

Animation d'un atelier avec le CAUE, le CD54, la DDT88 et la Fredon Lorraine

Journée des paysages organisée par le CD54, à Sion

Veille stratégique

Comme chaque année, l'Agence d'urbanisme poursuit son travail de veille permanente, tant documentaire, que législative, réglementaire et technologique.

Ce travail permet d'enrichir la base documentaire de l'Agence mais permet également de produire divers éléments d'analyse nécessaire à une bonne compréhension des éléments en cours, au travers d'InfObservatoires ou d'actualités sur le site web de l'Agence.

Démarche Compétences Territoire

Contact • Laurence BIEJ, chargée de mission Démarche Compétence Territoire

La Démarche Compétences Territoire est une action co-financée par l'Etat représenté par M. le Préfet du Département de Meurthe et Moselle et par délégation M. le Directeur de l'UT 54 de la DIRECCTE Lorraine, et réalisée avec le concours financier du Conseil Régional de Lorraine.

Le 19 mars 2015, le Comité de Pilotage final de la Démarche Compétences Territoire Briey-Longwy a eu lieu à la sous-préfecture de Briey, en présence notamment du Sous-Préfet François PROISY, de Jean-Marc FOURNEL, Député-Maire de Longwy, de Jean-Marc Duriez, Président de l'AGAPE, des délégués territoriaux Marie-Claire SIMONNOT (DIRECCTE) et Pascal KUTKOWSKI (Conseil Régional de Lorraine), et de très nombreux partenaires ayant participé à la démarche.

Laurence BIEJ, chargée de mission à l'AGAPE, en charge de la DCT, et les principaux partenaires ont présenté le bilan final de la démarche :

- Les enjeux du territoire ont bien été pris en compte et les objectifs ont été atteints. De multiples projets ont émergé au-delà du plan d'actions préalablement défini.
- La démarche constitue une réelle valeur ajoutée pour tous.
- Les acteurs se sont mobilisés financièrement au-delà du conventionnement et leur collaboration a permis de répondre de manière opérationnelle aux enjeux.
- L'efficacité, la réactivité voire l'ingéniosité de chacun a permis de réstabiliser les moyens à la suite de l'avenant à l'accord-cadre qui a modifié la répartition entre co-financeurs.
- Des attentes fortes ont été exprimées pour poursuivre la dynamique entre acteurs.
- En termes d'axes de progrès, certains acteurs auraient souhaité un mode de gouvernance élargi au niveau décisionnel (via des copil élargis), développer la vision transverse de la démarche et associer plus les élus du territoire. Le manque de budget communication a été pointé, ainsi que le suivi de l'insertion de certains stagiaires.

Laurence BIEJ a quitté l'AGAPE après 27 mois de travail intense, d'engagement et de persévérance dans la réussite de ce projet innovant et d'envergure.

Si la DCT est désormais achevée, de nombreuses actions se poursuivent, grâce notamment au réseau d'acteurs qui s'est construit tout au long de la démarche, comme n'ont eu de cesse de le rappeler les partenaires :

- Plateforme EcoTransFaire (bâtiment),
- Projet MHyRABEL (hydrogène),
- etc.

195

recrutements

369 participants
aux formations

Bilan 2013-2015

Emplois

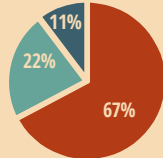
195 recrutements

Formation

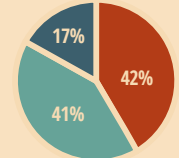
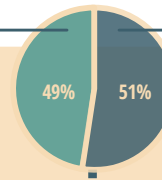
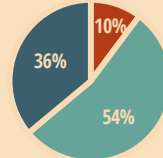
369 participants

âge

- moins de 26 ans
- 26 à 45 ans
- plus de 45 ans

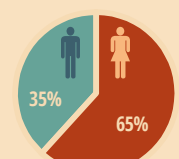
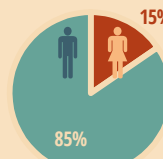
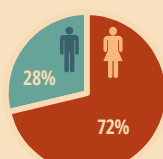


salariés ——— demandeurs d'emploi



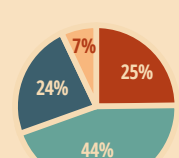
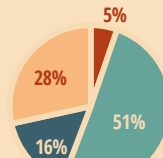
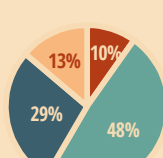
sexe

- femmes
- hommes



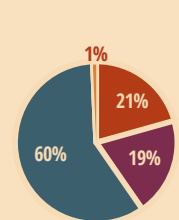
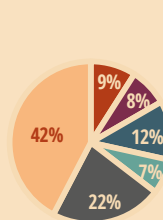
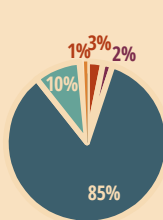
niveau de qualification

- sans diplôme
- CAP/BEP
- BAC
- BAC+

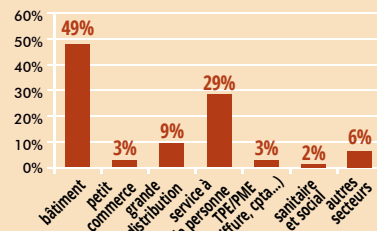
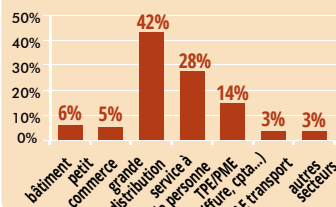


catégorie socio-professionnelle

- ouvriers non qualifiés
- ouvriers qualifiés
- employé
- technicien, agent de maîtrise
- cadre
- dirigeant



secteurs d'activité





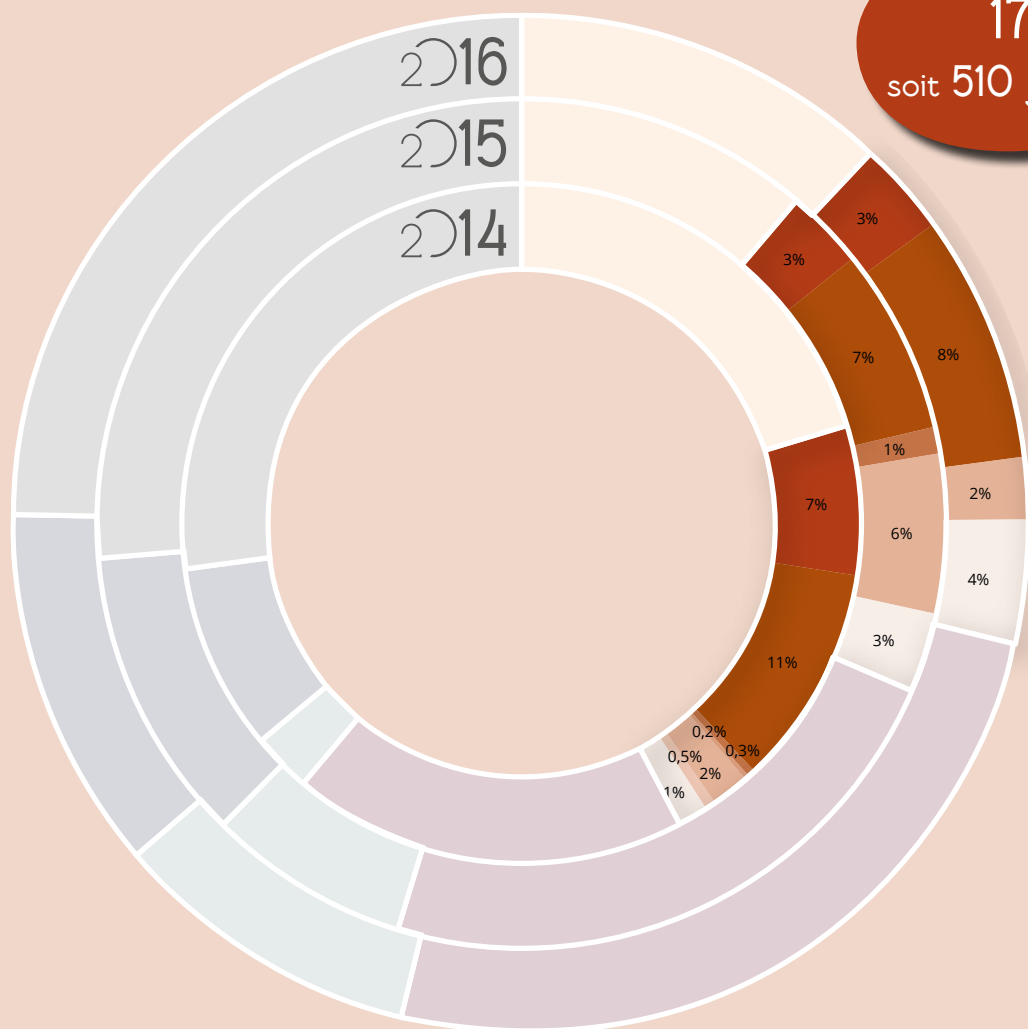
Aménagement du territoire et ville durable

Nouveau centre commercial des Bleuets | Mont-Saint-Martin

Photo : AGAPE

Axe 2

17%
soit 510 jours



	Réalisé 2014	Réalisé 2015	Prévisions 2016
Aménagement et projets de territoire	7%	3%	3%
Espace Info Energie	11%	7%	8%
Economie	0,3%	1%	0%
Habitat	0,2%	0%	0%
Stratégie et politiques de déplacements	2%	6%	2%
Tourisme et patrimoine	0,5%	0%	0%
Environnement	1%	3%	4%

Aménagement et projets de territoire

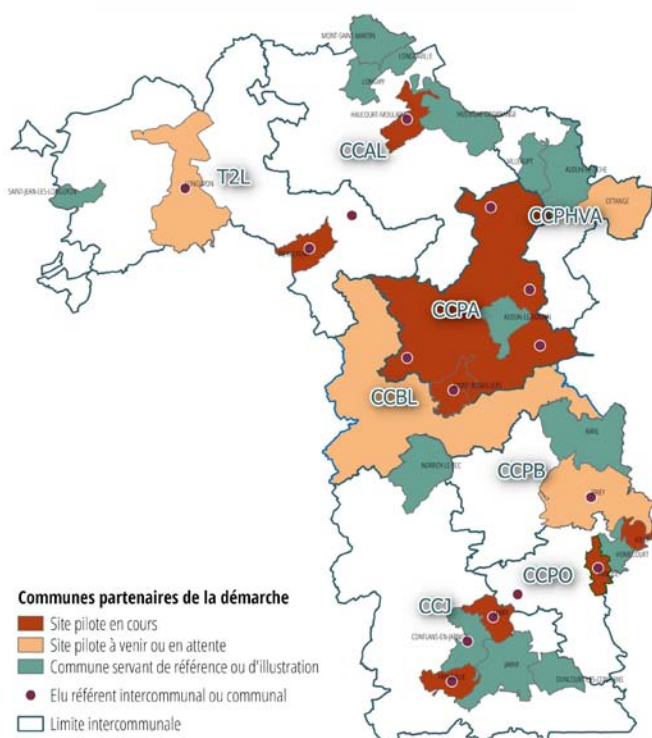
Réseau EnVies de Quartier

Contact • Marie-Sophie THIL, responsable du pôle études, chargée d'études Projets Urbains

Initiée en 2011, la démarche EnVies de Quartier fait l'objet de plusieurs déclinaisons : accompagnement de sites pilotes, réalisation de fiches pédagogiques partenariales, réalisation de fiches expériences issues du suivi des sites pilotes.

L'année 2015 a été marquée par une reconfiguration de la démarche afin de mieux répondre aux besoins des acteurs d'EnVies de Quartier dès 2016. Toutefois, un nouveau site pilote a été identifié sur Labry par la CCJ. Pour les autres sites pilotes, les réunions se sont focalisées sur le site de la CCPO à Auboué et celui de la T2L à Pierrepont.

Des fiches expériences ont été préparées et deux ont été publiées, celle du site de Friaucville sur la CCJ et celle d'Haucourt-Moulaine pour la CCAL. Ces fiches permettent de connaître la méthodologie de travail employée par les communes, leurs réussites, leurs écueils, les atouts du projet...



Début 2016, il est prévu de réunir le réseau EnVies de Quartier afin de calibrer le programme de travail pour l'année suite à l'actualisation de la démarche. De nouvelles fiches de sensibilisation seront publiées notamment sur la concertation et les entrées de ville. Le format des publications a été revu par les précédents comités technique et de pilotage afin d'alléger leur contenu et se focaliser sur les enjeux de la thématique traitée.

De nouvelles fiches expériences sont également prévues pour le site de la CCPA à Mont-Bonvillers et celui de la T2L à Pierrepont.

Enfin, plusieurs « Rendez-vous » seront proposés afin de cibler des sujets choisis par les acteurs de la démarche. La forme des rendez-vous pourra être variée : conférence, visite de quartiers, ateliers de travail...

Plans de Pilotage Stratégiques (PPS)

Contact • Marie-Sophie THIL, responsable du pôle études, chargée d'études Projets Urbains

En 2015, les plans de pilotage stratégique préexistants des communes d'Audun-le-Tiche (2011), Longwy (2009) et Villerupt (2011) ont été mis à jour. Par manque de disponibilité, le PPS de Thil n'a pas été réalisé et le projet de PPS intercommunal pour la CCAL ne s'est pas concrétisé.

Le travail avec la commune de Longwy a permis de définir une nouvelle version du PPS. Désormais deux versions de PPS sont proposées : une classique avec le classement des projets par type (renouvellement urbain, aménagement paysager, urbanisation...) et une nouvelle classant les projets par échéance (moins de 5 ans, entre 5 et 10 ans, incertaine...). La commune de Villerupt a choisi cette nouvelle mouture et le PPS a fait l'objet d'une présentation en conseil municipal.

Projet Alzette-Belval

Contacts • Aurélien BISCAUT, directeur et Marie-Sophie THIL, responsable du pôle études, chargée d'études Projets Urbains

L'accompagnement de l'AGAPE a consisté en la participation aux comités de pilotage des études opérationnelles réalisées sur Micheville (Plan guide de Micheville) et sur Cantebonne (ZAC de Cantebonne) par l'Etablissement public d'Aménagement Alzette-Belval.

L'AGAPE a également réalisé pour la CCPHVA un visuel pour présenter l'état d'avancement de son projet de territoire.

Enfin, suite à la réalisation de son plan de pilotage stratégique l'AGAPE accompagne la commune d'Audun-le-Tiche sur l'espace à enjeux dit « les Terres Rouges », friche industrielle située à l'entrée de ville d'Audun et de Esch, en entrée de territoire pour la CCPHVA et en entrée de pays pour la France. Plusieurs réunions ont eu lieu notamment avec les services de la ville d'Esch-sur-Alzette afin de relancer ce dossier.

L'AGAPE se tient à la disposition de ses communes membres pour réaliser leur PPS. Est d'ores et déjà prévue la réalisation du PPS de la commune de Thil en 2016.



En 2016, l'Agence poursuivra son accompagnement dans la réalisation et la concrétisation des projets sur lesquels elle sera sollicitée.

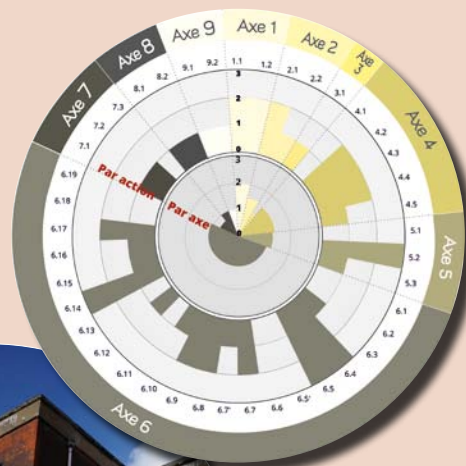


Photo : EPA Alzette-Belval



Photo : EPA Alzette-Belval

Observatoire PSO - Projet Stratégique Opérationnel Alzette-Belval

Contact · Michaël VOLLLOT, chargé d'études Observatoires et Habitat

Le 7 février 2014, le Conseil d'administration de l'EPA Alzette-Belval a validé son. Afin d'en assurer l'évaluation et le suivi, l'EPA s'est doté d.

En lien avec son rapport d'activité 2014, l'EPA a souhaité initier la mise en œuvre d'une démarche d'évaluation et de suivi de son Projet Stratégique et Opérationnel (PSO) de l'Opération d'Intérêt National. Pour ce faire, il a sollicité l'AGAPE, qui a réalisé « l'état 0 » des indicateurs du PSO en janvier 2015.

Projet de Territoire de la CCAL

Contact · Aurélien BISCAUT, directeur

En 2015, la Communauté de Communes de l'Agglomération de Longwy a engagé une démarche de « Projet de territoire ». Elle a, à cet effet, recruté le Carrefour des Pays Lorrains.

Afin d'appuyer cette démarche, l'AGAPE accompagne la CCAL à plusieurs niveaux :

- Elle est membre du Comité de Pilotage du projet, auquel elle participe régulièrement,
- Elle a contribué à alimenter le diagnostic transversal,
- Elle a participé à la séance de travail partenarial et aux 4 ateliers organisés en octobre dans le cadre du projet de territoire,
- Elle a participé à la construction de l'enquête citoyenne « Quelle agglomération de Longwy demain ? »

Projet de Territoire de la CCPO - Accompagnement et suivi

Contact · Stéphane GODEFROY, chargé d'études Mobilité et Territoires

L'AGAPE a accompagné la CC du Pays de l'Orne dans la révision de son Projet de territoire. Elle a été présente lors de chacune des étapes de ce travail : diagnostic, stratégie, plan d'actions.

L'AGAPE a notamment pris part à la réalisation du diagnostic partagé qui a permis de dresser les enjeux actuels du territoire de la CCPO, en fournissant une présentation des principales caractéristiques de la Communauté de communes et du SCoT au bureau d'études (Aequilibrium) en charge du Projet de territoire.

L'AGAPE a également pris part à l'ensemble des temps d'échanges : ateliers de concertation, ateliers « multipartenaires », séminaire des élus et COPIL, Ainsi, l'AGAPE a apporté son regard lors de la définition de la stratégie de développement qui a fixé les grandes orientations et les principaux objectifs de travail pour le territoire.



2016 devrait voir l'achèvement du Projet de territoire de la CC du Pays de l'Orne. L'AGAPE continuera à accompagner l'intercommunalité jusqu'au terme de ce travail, notamment en prenant part aux réunions qui permettront de définir le programme d'actions du Projet de territoire.

Ce Projet constituera un support essentiel dans le cadre de l'élaboration du PLUiH.



En 2016, l'AGAPE accompagnera l'EPA dans le suivi de son PSO par une actualisation de « l'état 0 » déjà réalisé et en retravaillant certains indicateurs.

Cette actualisation sera réalisée à la fin du 1^{er} trimestre 2016.

Au-delà, l'EPA souhaite bénéficier d'un accompagnement plus important de l'AGAPE pour disposer d'un véritable observatoire du PSO : en complément de l'actualisation des indicateurs de suivi, l'EPA envisage de solliciter l'AGAPE pour approfondir certaines thématiques à la demande du Ministère (production de logements, recyclage foncier, etc.)

En 2016, l'AGAPE poursuivra son accompagnement à la CCAL dans le cadre de son Projet de territoire. Elle contribuera notamment à la méthodologie de travail en vue d'une hiérarchisation des priorités de l'agglomération, et en vue de l'élaboration de fiches-actions concrétisant ce projet.

Ce projet constituera un support essentiel aux réflexions qui seront menées par l'intercommunalité quant à une possible transformation en Communauté d'Agglomération. L'AGAPE sera sollicitée notamment pour appuyer la CCAL dans la définition de l'intérêt communautaire pour les compétences le nécessitant.

Projet de Territoire du Pays du Bassin de Briey

Contact · Stéphane GODEFROY, chargé d'études Mobilité et Territoires

L'AGAPE a participé à l'actualisation du Projet de Territoire du Pays du Bassin de Briey, et plus particulièrement à l'élaboration de la candidature LEADER (programme européen pour la revitalisation et le dynamisme économique).

L'Agence a ainsi pris part aux différents temps d'échanges et de travail qui ont été organisés : ateliers de concertation, réunions thématiques, définition des fiches actions et COTECH.

L'AGAPE a aidé à la construction des axes stratégiques du Pays pour cibler les priorités de la candidature LEADER.

La candidature du Pays du bassin de Briey à la démarche LEADER ayant été retenue, l'AGAPE prendra part en 2016 aux Comités Techniques qui seront organisés. Ces comités auront pour but de donner un avis technique sur les projets qui souhaitent bénéficier d'un financement du programme LEADER et d'orienter les porteurs de projets sur des éléments importants qui n'auraient pas été pris en compte.

Diagnostique Habitat / Assistance

CUCS CCAL

Contact · Michaël VOLLOT, chargé d'études Observatoires et Habitat

L'AGAPE a accompagné la CCAL à sa demande sur l'élaboration de son contrat de ville (CUCS) pour la période 2015-2020. Outre sa participation à la restitution du diagnostic, l'AGAPE a également été présente au sein des différentes instances du projet (comité de pilotage, comité technique, groupes de travail).

L'accompagnement de l'AGAPE sur cette mission s'est achevé avec la signature du Contrat de Ville 2015-2020 le 4 septembre 2015.

L'accompagnement de la CCAL étant terminé sur cette mission, l'AGAPE n'envisage plus de se mobiliser, hormis la participation aux différents comités de pilotage de mise en œuvre, si elle est sollicitée.

Economie

WebCommerce : développement de l'outil

Contact · Christophe BREDEL, responsable du pôle Ressources, administrateur Système d'Information

En 2014, la Chambre de Commerce et d'Industrie et l'AGAPE ont réfléchi au développement d'un outil Internet autour de l'observation du commerce. La réorganisation de la CCI, intervenue en cours de travail, a conduit à modifier le projet. Le nouveau projet s'est orienté vers la construction d'une base de données géographique de l'ensemble des commerces de Lorraine, accompagné d'un transfert de compétence à l'utilisation du logiciel Qgis.

L'ensemble des commerces de Lorraine ont été géolocalisés au bâtiment. Ce qui représente un peu plus de 27 000 points.

Ce travail a été chronophage car malgré une localisation automatique de l'ensemble des commerces, il a été nécessaire de repositionner précisément chaque point sur le bâtiment correspondant.

Un projet QGIS a été livré à la CCI de Lorraine en décembre 2015. En plus de la localisation des commerces, le projet QGIS inclut quelques couches de données supplémentaires pour permettre à la CCI la production rapide de cartes de localisation. Une journée de transfert de compétence s'est déroulée dans les locaux de la CCI à Nancy.

hors
programme
partenarial

Il reste encore à prévoir la livraison de quelques couches de données complémentaires ainsi qu'une seconde session de formation à l'utilisation des données avec le logiciel QGIS.

Environnement

Trame Verte et Bleue locale

Contact - Julien SCHMITZ, chargé d'études Planification, Environnement-Patrimoine

La Trame Verte et Bleue locale vise à décliner les trames vertes et bleues existantes afin de créer un outil permettant et facilitant leur transcription dans les documents d'urbanisme.

Le travail se déroule en deux phases :

- la première consiste en un travail technique sur SIG réalisé par l'AGAPE et validé par les partenaires. Il va permettre de délimiter les déplacements potentiels d'espèces animales ;
- la seconde vise à vérifier et à préciser le travail technique par l'organisation de réunions avec les acteurs locaux (élus, associations, syndicats...).

En 2015, le projet de Trame Verte et Bleue locale a été surtout consacré à la première phase de travail technique.

A partir des données collectées auprès des partenaires (Conseil Départemental 54, Conseil Régional de Lorraine, Conservatoire des Espaces Naturels de Lorraine) du projet, l'AGAPE a consacré la majeure partie de l'année 2015 à construire un mode d'occupation des sols (MOS) « Trame Verte et Bleue ».

Ce « MOS TVB » constitue un outil fondamental pour aboutir à une cartographie des composantes locales de la Trame Verte et Bleue.

Fin 2015, **90%** du « MOS TVB » était **terminé.**



Parallèlement à ce travail technique, l'année 2015 a été marquée par le début des actions de communications autour du projet : conférence de presse et publication d'une première fiche de sensibilisation, explicative de la démarche.



Les partenaires

DDT 54 et 57, Conseil Régional ACAL, Conseils Départementaux 54 et 57, DREAL, SCoT Nord 54 et SCoT de l'Agglomération Thionilloise, Chambres d'Agriculture 54 et 57, Agences d'Urbanisme AGURAM et ADUAN, EPA Alzette Belval, Conservatoire des Espaces Naturels de Lorraine, Agence de l'Eau Rhin-Meuse



Conférence de presse de lancement de la TVB locale sur la Côte d'Urbul à Charency-Verzin

L'année 2016 verra la concrétisation et la finalisation de la phase technique et l'organisation des réunions avec les acteurs locaux.

Les partenaires seront mobilisés dans le cadre de Comité(s) Technique(s) pour valider le travail réalisé.

Le Comité de Pilotage veillera à dresser un bilan du travail réalisé en 2015 et échanger sur le planning et les actions prévues en 2016. Pour rappel, ce Comité de Pilotage qui accompagne, oriente et conseille le travail de l'AGAPE réunit près de 20 partenaires.

Ce Comité de Pilotage est présidé par Lionel Boudart, maire de Baslieux et vice-président de T2L, qui joue un rôle de relais entre les techniciens et les élus.

La finalisation du « MOS TVB » permettra de travailler sur la seconde phase technique qui consistera en la modélisation théorique des déplacements des espèces animales. Celle-ci permettra d'aboutir à une cartographie « brute » de la Trame Verte et Bleue locale.

Des espaces de dialogue locaux seront organisés dans les territoires pour préciser cette cartographie brute. Ils réuniront élus locaux et partenaires techniques locaux. L'objectif est d'organiser ces réunions dès septembre 2016.

Parallèlement, de nouvelles actions de communication seront réalisées.

Deux nouvelles fiches seront diffusées, des cartographies de modélisation brutes seront également diffusées et présentées aux territoires.

Espace Info Energie

Contact - Magali BAILLY, conseillère Info Energie

C'est auprès des 7 intercommunalités de son territoire que l'EIE a poursuivi et développé ses actions en 2015, à savoir : conseil aux particuliers, aux entreprises et aux petites communes, actions de sensibilisation et animations diverses.

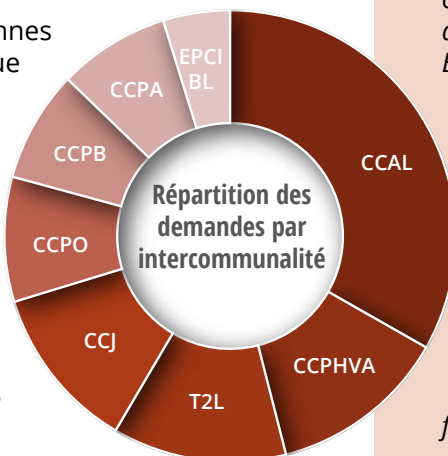
En 2015, l'EIE a animé 12 conférences et interventions, et 5 foires et salons locaux, permettant de sensibiliser environ 1 700 personnes (un record pour l'EIE Lorraine Nord).

Le défi Famille à Énergie Positive (FAEP) n'a mobilisé qu'une seule équipe, mais qui s'est très bien illustrée, en montant sur la première marche du podium régional.

Les candidatures de Villerupt comme Longwy n'ayant pas été retenues pour accueillir la Fête de l'énergie, l'EIE est venu en renfort du réseau lorrain des Conseillers Info Énergie (CIE) sur 2 dates de la Fête de l'Énergie en Moselle.

Le nombre de demandes et de personnes conseillées est en augmentation, puisque l'Espace Info Énergie a répondu à 422 demandes venant de 386 personnes, en rendez-vous grâce aux 19h de permanences hebdomadaires réalisées sur tout le territoire, mais aussi directement par téléphone, ou par mail.

Le bouche à oreille reste le moyen de connaissance principal, mais les professionnels, foires et salons permettent également de mieux faire connaître les services de l'EIE.



Atelier éco-gestes avec mmH sur le quartier Voltaire à Longwy

En 2016, l'EIE poursuivra ses actions notamment :

- Fête de l'Énergie : l'EIE Lorraine Nord travaillera de concert avec la commune de Villerupt en vue d'une candidature à la Fête de l'Énergie, candidature qui avait été rejetée en 2015 ;
- Thermographie aérienne de la CCPHVA : Animation d'ateliers sur la rénovation de l'habitat, dans le cadre de la campagne « isolation des combles perdus et aménagés » ;
- Balade thermique à Auboué ;
- Territoires à Énergie Positive, et / ou PREH (CCPHVA, CCPA, Pays du Bassin de Briey, voire EPCI du Bassin de Landres) : de nouvelles démarches s'engagent dans les territoires couverts par l'EIE Lorraine Nord ; ce dernier veillera ainsi à y apporter son soutien par des animations spécifiques ;
 - PCET : accompagnement et animations conjointes sur le Pays du Bassin de Briey, déploiement du SPEH, et plateforme d'éco rénovation ;
- Ateliers écogestes avec les Travailleurs Sociaux de la Maison du Département de Longwy ;
- Département 54 et CAF de Briey : réflexions et participation à la création d'un éco appartement à Homécourt.

Statistiquement, sur l'année 2015, l'activité de l'EIE a permis d'éviter l'émission de 123 tonnes (108,6 tonnes en 2014) de CO₂ et d'économiser 75 tonnes (66,8 tonnes en 2014) équivalent pétrole soit environ 825 000 kWh (777 000 kWh en 2014).

L'EIE a généré un investissement de la part des particuliers d'environ 803 000 € (710 000 € en 2014) correspondant au montant des travaux réalisés par des artisans locaux.

Ecogestes à Homécourt

Stratégie et politiques de déplacements


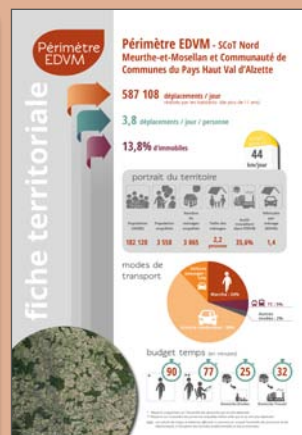

FOCUS SUR... l'Enquête Déplacements Villes Moyennes Nord Lorrain

Contact • Stéphane GODEFROY, chargé d'études Mobilité et Territoires

En 2015, l'AGAPE a achevé l'exploitation et l'analyse des premiers résultats de l'Enquête Déplacements Villes Moyennes.


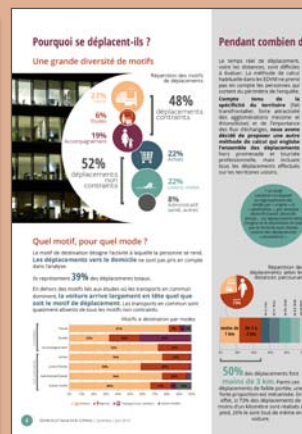
L'AGAPE a produit le rapport dit « d'exploitation standard » qui donne les éléments clefs issus de la collecte des données. La mobilité y est examinée en termes de nombre de déplacements effectués quotidiennement, de modes de déplacement, de motifs, de durée ou encore d'habitudes de déplacement.

hors programme partenarial



Le rapport est complété par des fiches thématiques sur l'intermodalité et les déplacements transfrontaliers, ainsi que par une série de fiches territoriales par EPCI.

Par ailleurs, à des fins de communication, une plaquette de synthèse a vu le jour.



La restitution des résultats s'est tenue dans les salons de l'Hôtel de Ville de Briey le 24 juin 2015, en présence du Sous-Préfet et d'une cinquantaine d'élus du SCoT Nord Meurthe-et-Mosellan et de la CCPHVA.



Une conférence sur la mobilité a également été organisée le 17 septembre 2015. Celle-ci a réuni une centaine de personnes et a permis de revenir sur les principaux résultats de l'enquête et d'aborder les thèmes de l'urbanisme et de l'aménagement en lien avec les transports, les nouvelles mobilités et la gouvernance transfrontalière.



Enfin, l'AGAPE a ouvert un site internet consacré à l'EDVM. Il permet de consulter les résultats de l'enquête suivant plusieurs thématiques, et échelles (EPCI, secteurs de tirage).

En 2016, pour faire suite à la conférence de septembre 2015, l'AGAPE va publier les actes de cette journée.

Par ailleurs, comme cela a été souvent souligné lors de l'exploitation des données de l'EDVM, le travail ne fait que commencer...



Les données recueillies doivent désormais servir aux communautés de communes et à l'ensemble du territoire pour mettre en œuvre leurs politiques et stratégies de déplacements et de mobilité.

2016 marquera donc le début de réflexions plus approfondies et plus ciblées pour améliorer la mobilité de la population.

Au travers de l'Observatoire Partenarial de la Mobilité, l'AGAPE continuera à exploiter les données de l'enquête pour répondre aux besoins et aux questionnements de ses partenaires.

Ces nouvelles exploitations de données donneront lieu à des publications et viendront enrichir le site internet.

www.agape-ped.org/edvm

Habitat

Gens du voyage

Contact · Michaël VOLLOT, chargé d'études Observatoires et Habitat

Les communes de la CCAL n'ayant pas souhaité que celle-ci se dote de la compétence « sédentarisation des gens du voyage » en toute fin 2014, l'investissement de l'AGAPE sur la MOUS (Maîtrise d'Œuvre Urbaine et Sociale) a été revu à la baisse en 2015, l'AGAPE n'ayant participé qu'à un seul comité de pilotage.

En revanche, l'Agence a poursuivi une mission de conseil et d'assistance notamment en interne, par exemple sur la prise en compte de « l'ensemble des modes d'habitat » prescrit par la loi ALUR dans les documents d'urbanisme.

Loge Adapt

Contact · Michaël VOLLOT, chargé d'études Observatoires et Habitat

Après avoir constaté une démobilitation des partenaires sur le projet Loge'Adapt, l'AGAPE et le CD54 ont accentué leur investissement sur cet outil en 2015. Ainsi, l'AGAPE s'est appuyé sur le groupe de travail « Logement social » de l'Observatoire Partenarial de l'Habitat (cf. axe 1) pour remobiliser les bailleurs sociaux, afin d'aboutir à une actualisation de la base de données de l'outil, en matière d'offre de logements adaptés.

Le groupe de travail « logement social », réunissant les bailleurs sociaux, l'AGAPE et le Conseil Départemental s'est réuni sur cette question en septembre.

Tourisme et patrimoine

Sentiers de randonnées

Contacts · Stéphane GODEFROY, chargé d'études Mobilité et Territoires et Olivier DÜRR, chargé d'études Système d'Information Géographique

Le travail de l'AGAPE en matière de sentiers de randonnées a été assez limité en 2015. Contrairement aux années passées, cette thématique n'a pas fait l'objet de demandes fortes des territoires.

Cependant, l'Agence a répondu aux besoins ponctuels de ses membres. Ainsi, l'AGAPE a accompagné la CC du Pays Audunois dans le cadre de ses réflexions sur la création d'itinéraires de randonnées sur son territoire. Par ailleurs, elle a également participé à une réunion transfrontalière organisée par la CC du Pays Haut Val d'Alzette, pour mettre en place un programme de réalisation d'un sentier transfrontalier entre le Luxembourg et la France et faire des liens entre les sentiers existants des deux côtés de la frontière.

Valorisation du patrimoine nord lorrain (démarche Pays d'Art et d'Histoire)

Contact · Julien SCHMITZ, chargé d'études Planification, Environnement-Patrimoine

L'AGAPE avait prévu de travailler sur ce sujet, mais faute de temps, l'AGAPE n'a pas eu l'opportunité d'investiguer sur cette thématique

En 2016, l'AGAPE poursuivra sa mission de conseil et d'assistance auprès de l'ensemble de ses membres sur cette question. Toutefois, la mission « Gens du voyage » sera dorénavant intégrée dans « assistance observatoire ».

En 2016, la mobilisation du groupe de travail « logement social » se poursuivra sur cette question. ARELOR, qui développe un outil similaire sur plusieurs territoires lorrains, sera sollicitée pour présenter son outil, afin d'identifier les passerelles éventuelles entre les deux dispositifs.

En 2016, l'AGAPE continuera à répondre aux sollicitations ponctuelles des EPCI qui souhaitent développer leurs sentiers.

Malgré les réelles potentialités d'investigation qu'offre ce sujet, aucune suite n'est envisagée à court terme



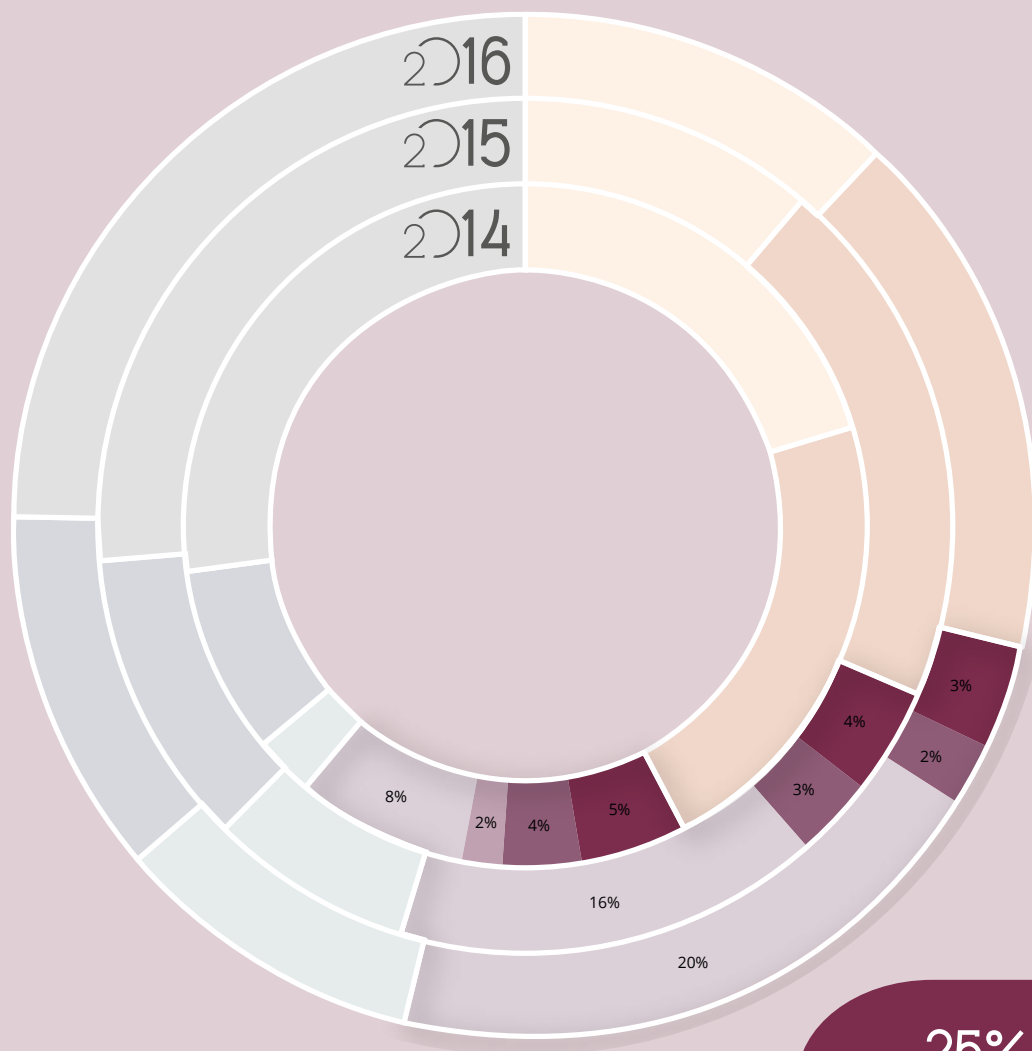
Les berges de l'Orne | Homécourt

An aerial photograph of a rural landscape in the Bassin de Landres region. The image shows a mix of green agricultural fields, a small town with buildings and a church, and a large forested area. The text is overlaid in white on the central part of the image.





Planification et urbanisme stratégiques

Paysage du Bassin de Landres

photo : EPCI BL | 4 vents



25%
soit 705 jours

	Réalisé 2014	Réalisé 2015	Prévisions 2016
 Schémas de cohérence	5%	4%	3%
 Projets urbains	4%	3%	2%
 Planification de l'Habitat	2%	0%	0%
 Planification locale	8%	16%	20%

Schémas de cohérence

SCoT Nord 54 : mise en œuvre

Contact • Stéphane GODEFROY, chargé d'études Mobilité et Territoires

L'année 2015 restera une année marquante pour le SCoT Nord 54, puisqu'elle a été celle de son approbation, à l'unanimité, le 11 juin 2015. Pour ce faire, tout au long du premier semestre, l'AGAPE a finalisé le dossier du SCoT en vue de cette approbation.



Au-delà du dossier SCoT à proprement parler, l'Agence a travaillé à sa mise en œuvre. A ce titre, elle a notamment :

- préparé un certain nombre d'outils contribuant à cette mise en œuvre : grilles d'analyse des documents d'urbanisme, élaboration d'une TVB locale, exploitation de l'EDVM, etc,
- rédigé une note de cadrage pour aider les communes à mettre en compatibilité leur document d'urbanisme avec le SCoT,
- animé le groupe « Mise en œuvre du SCoT » où elle a présenté et échangé sur ces différents outils avec les EPCI et les communes.

Enfin, l'AGAPE a également eu l'occasion d'accompagner ou de compléter le syndicat mixte dans le cadre de rencontres avec divers partenaires impliqués ou intéressés par la mise en œuvre du SCoT Nord 54 (rencontre avec l'EPFL, échange avec les services instructeurs, etc.).

Proposition d'indicateurs communs pour le suivi des SCoT

Contact • Stéphane GODEFROY, chargé d'études Mobilité et Territoires

Le Conseil Régional et la DREAL ont confié en 2014 la mission d'élaboration d'indicateurs de suivi des SCoT aux agences d'urbanisme de Lorraine afin de valoriser leur expertise au niveau régional et la faire partager à l'ensemble des SCoT lorrains.

Dans ce cadre, accompagnée de l'ADUAN et de l'AGURAM, l'AGAPE a réalisé un guide méthodologique et construit une série d'indicateurs permettant le suivi des territoires de SCoT lorrains à partir d'un socle commun.

Cette mise à disposition permettra aux SCoT, qui le souhaitent, d'intégrer ces indicateurs dans leur stratégie de suivi et d'évaluation de leur document. Les indicateurs pourront également être valorisés par le Conseil Régional et la DREAL dans leur mission de suivi des SCoT et, en tant que de besoin, sur les études qu'ils devront mener dans le cadre de leurs politiques respectives.

Les thèmes sur lesquels portent les indicateurs sont :

- Développement économique,
- Transition énergétique,
- Continuités écologiques,
- Gestion économe de l'espace,
- Dynamisme démographique,
- Attractivité et organisation du territoire.

L'objectif final vise à produire un ensemble de fiches d'indicateurs qui seront regroupées dans un document de synthèse.

La version définitive de l'étude a été restituée début 2015 à la DREAL et au Conseil Régional de Lorraine

Le SCoT Nord 54 est exécutoire depuis août 2015.

Ainsi, les missions confiées à l'AGAPE pour l'année qui s'ouvre s'attacheront à sa mise en œuvre :

- *Missions d'études : suivi des indicateurs du SCoT,*
 - ◇ *Réalisation d'un « Document de Cadrage et d'Information » par EPCI,*
- *Mission de mise en œuvre : actualisation du MOS (année 2015),*
 - ◇ *Poursuite des travaux sur la TVB locale,*
 - ◇ *Exploitation de l'EDVM,*
 - ◇ *Potentiel travail sur les friches en partenariat avec EPFL,*
- *Mission d'animation : Co-animation des instances et réunions de travail, notamment co-animation du groupe « mise en œuvre du SCoT ».*

Projets Urbains

Assistance Projets urbains

Contact • Marie-Sophie THIL, responsable du pôle études, chargée d'études Projets Urbains

En 2015, l'AGAPE a poursuivi l'accompagnement de ses membres dans la réalisation et la concrétisation de leurs projets urbains. Les dossiers qui ont marqué cette année concernent :

- la commune de Longwy qui a mobilisé l'AGAPE sur les projets de Senelle et de la Briqueterie. Le premier a consisté en la participation à la réalisation du cahier des charges pour le recrutement d'une maîtrise d'œuvre et le second à la réalisation avec les services techniques de la ville d'un appel à candidature pour aménager le secteur de la Briqueterie.
- la commune de Mont-Saint-Martin avec la création et l'animation d'un groupe de travail formé d'élus et de techniciens pour définir les grandes orientations d'aménagement et de programmation pour le vaste secteur composé des espaces dits « La Bannie », « Carrefour de la gare » et « Jean Jaurès ».

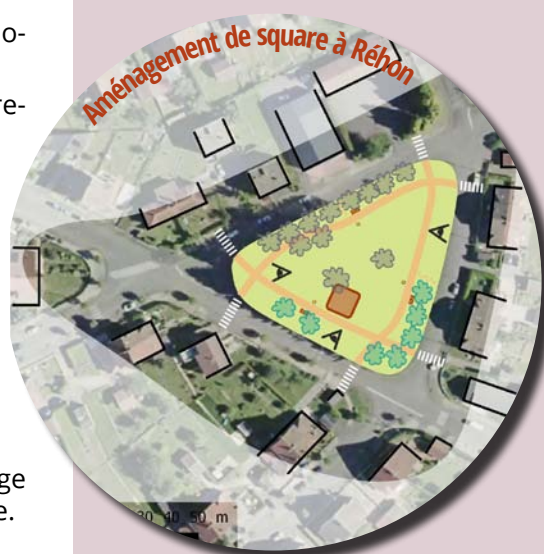
L'AGAPE a également participé à certains projets de manière plus ponctuelle, il s'agit de :

- Audun-le-Tiche avec la réflexion sur le projet des terres rouges situé sur la frontière ;
- la CCAL, avec la mise à jour du classement des sites potentiels pour une future piscine et l'analyse du potentiel d'aménagement d'un espace situé sur Saintignon ;
- la T2L avec la réflexion pour relancer le dossier centres-bourgs ;
- la CCPO avec la clôture de l'atelier national ;
- Haucourt-Moulaine avec le lancement d'une réflexion pour l'aménagement de l'espace de la République situé à Saint-Charles. Le retour d'expérience de la concertation réalisée sur Réhon a permis à l'AGAPE de proposer un travail de concertation sur ce dossier afin de recueillir les besoins et attentes des riverains et proposer ensuite des orientations d'aménagement adaptées qui permettront de décliner un cahier des charges pour le recrutement d'une maîtrise d'œuvre ;
- Herserange avec la participation aux comités technique et de pilotage de l'étude d'aménagement sur le secteur de la STUL ;
- Longlaville, avec la participation au montage du projet « centre-ville » ;
- Réhon, pour l'aménagement d'un square situé à Heumont. L'AGAPE a proposé de réaliser une concertation approfondie avec les habitants pour appréhender leurs besoins et proposer des orientations d'aménagement adaptées ;
- Villers-la-montagne, avec une réflexion sur les modes de transport et l'utilisation de l'espace public afin d'aboutir à un cahier des charges pour recruter une maîtrise d'œuvre pour l'aménagement des traversées. Ce travail a été réalisé en partenariat avec le CAUE 54 ;
- Villerupt, avec la participation aux comités technique et de pilotage de l'étude de programmation sur la traversée de Thil à Micheville.

En 2016, l'Agence poursuivra l'accompagnement de ses membres dans la réalisation et la concrétisation de leurs projets urbains lorsqu'elle est sollicitée. Est déjà prévu, le suivi des projets débutés les années précédentes sur :

- Audun-le-Tiche,
- Haucourt-Moulaine,
- Herserange,
- La CCAL,
- La CCPO,
- La T2L,
- Longlaville,
- Longwy,
- Mont-Saint-Martin,
- Réhon,
- Villers-la-Montagne,
- Villerupt.

Plusieurs projets devraient émerger, notamment pour appréhender de manière globale l'aménagement de la vallée de la Moulaine pour le compte de la CCAL et des communes concernées.



Planification de l'Habitat

Observatoires PLH

Contact · Michaël VOLLOT, chargé d'études Observatoires et Habitat

Compte tenu du nombre de politiques de l'habitat existant ou en réflexion sur le territoire d'ancrage de l'AGAPE (PLH ou PLUi-H), et compte tenu des moyens humains limités de l'Agence pour réaliser les rapports annuels de chacun des PLH, il est apparu nécessaire d'entamer une réflexion sur la refonte des observatoires PLH. Il sera proposé à terme un socle d'information commun à chaque EPCI doté d'un PLH, conformément à l'obligation légale faite aux PLH de se doter d'un dispositif local d'observation du marché de l'habitat.

En 2015, une réflexion a été menée dans cette optique dans le cadre des travaux du groupe de travail « statistiques et méthodes » de l'Observatoire Partenarial de l'Habitat, qui a identifié une première liste d'indicateurs à resserrer, afin de permettre notamment à la CCAL et à la CCPHVA de remplir leurs obligations légales en matière d'observation locale du marché de l'habitat.

Modification PLH CCAL

Contact · Michaël VOLLOT, chargé d'études Observatoires et Habitat

Par délibération en date du 9 octobre 2014, la CCAL a engagé une modification de son PLH, afin de tenir compte de la modification du périmètre de l'EPCI (entrée de 3 nouvelles communes) et d'assurer une mise en compatibilité avec les objectifs du SCoT Nord 54.

L'AGAPE a directement été impliquée sur ce projet de modification, visant notamment à rehausser les objectifs globaux et communaux. Le projet de modification du PLH a été approuvé définitivement par la CCAL en décembre 2015.

Pré-Diagnostic PLH 3 EPCI

Contact · Michaël VOLLOT, chargé d'études Observatoires et Habitat

En 2013, la CCPO, la CCJ et la CCPB ont sollicité l'AGAPE sur la question de la réalisation d'un PLH commun aux 3 EPCI. En 2013 et 2014, l'AGAPE a réalisé un diagnostic habitat commun aux 3 EPCI, devant alimenter les différentes démarches PLH de ces territoires. Le diagnostic a été transmis aux EPCI concernés début 2015.

En 2016, le groupe de travail « statistiques et méthodes » de l'Observatoire Partenarial de l'Habitat poursuivra ses travaux sur les indicateurs habitat, avec pour objectif :

- *de réduire leur nombre à une douzaine (21 actuellement) pour faciliter leur actualisation ;*
- *de produire les indicateurs pour chaque EPCI adhérent de l'Agence ;*
- *de mener dans un second temps un travail sur la construction d'un indicateur synthétisant le fonctionnement du marché de l'habitat en Lorraine Nord.*

En complément, l'AGAPE apportera un appui spécifique à chaque territoire en cas de besoin, notamment dans le cadre des différentes Commission Habitat si les EPCI concernés en formulent la demande.

Compte tenu de la réforme territoriale, les projets de PLH sur la CCPB, la CCPO et la CCJ ne sont plus d'actualité. Le diagnostic réalisé permettra toutefois d'alimenter les réflexions dans le cadre des PLUi-H à venir sur la CCPB et la CCPO.

Planification locale

Planification : veille et assistance stratégiques

Contact - Gérard MATUSAC, chargé d'études Planification et Habitat

En 2015, l'agence d'urbanisme a poursuivi son travail de veille sur l'évolution législative. La publication de nombreuses lois, ordonnances et décrets ont des incidences dans le domaine de l'urbanisme et de la planification. Parmi ces textes, notons la loi du 20 décembre 2014 dite de simplification de la vie des entreprises et portant diverses dispositions de simplification et de clarification du droit et des procédures administratives. Celle-ci avait pour but notamment d'inciter à engager l'élaboration de PLU intercommunaux avant le 31 décembre 2015 afin d'échapper temporairement à la grenellisation des PLU et à la caducité des POS.

L'AGAPE a été sollicitée par de nombreuses intercommunalités (CCPB, CCPO, CCJ, T2L, EPCI du Bassin de Landres) pour présenter ce qu'est un PLUi et les avantages de se doter de ce document de planification intercommunal.

L'année 2015 a été marquée par la publication de la Loi NOTRe et le suivi et la publication du décret du 28 décembre 2015 sur la refonte du règlement du PLUi.

L'Agence a publié trois actualités sur son site internet :

- Sursis pour les documents d'urbanisme en cas de réalisation d'un PLU intercommunal,
- Un nouvel appel à projet pour élaborer des PLUi lancé par l'Etat en 2016,
- Un nouveau décret pour moderniser le PLU.

PLUiH de la CCPHVA

Contact - Aurélien BISCAUT, directeur

Dans le cadre de son programme de travail et de sa convention partenariale avec la CCPHVA, l'AGAPE a accompagné la Communauté de Communes dans les différentes étapes d'élaboration de son Plan Local d'Urbanisme intercommunal valant Programme Local de l'Habitat :

- elle a préparé et animé la conférence intercommunale pour définir les modalités de collaboration qui s'est tenue le 20 janvier 2015 ;
- elle a participé à l'analyse des offres et au recrutement du groupe d'études chargé de l'élaboration du PLUi au mois d'avril ;
- elle a participé au comité de lancement du PLUiH en juin ainsi qu'à deux comités de pilotage et deux comités techniques portant respectivement sur l'état initial de l'environnement et le diagnostic socio-économique-habitat-transport-équipement, qui se sont tenus en novembre 2015.

Dans le cadre de la concertation avec la population, elle a également participé à une réunion publique en septembre et un atelier citoyen en octobre.

En 2016, l'AGAPE poursuivra son travail de veille et de suivi de l'évolution législative. Elle pourra être amenée à contribuer à l'élaboration d'un guide pratique sur l'écriture réglementaire du PLU(i) par les agences et la FNAU.

Selon l'avancement des PLU actuellement en cours et des PLUi engagés, l'AGAPE pourra éventuellement s'engager sur un ou deux PLU communaux. A noter toutefois que la stratégie de l'Agence est aujourd'hui de prioriser l'élaboration des PLU intercommunaux.

En 2016, l'AGAPE sera également amenée à poursuivre ses missions de conseils aux collectivités et continuera de répondre à leurs sollicitations, notamment pour les informer sur l'évolution des documents du PLU, tels que le règlement.

En 2016, l'Agence poursuivra l'accompagnement de la CCPHVA dans l'élaboration du PLUiH en suivant notamment l'élaboration du Projet d'Aménagement et de Développement Durables, le Programme d'Orientations et d'Actions, les orientations d'aménagement et de programmation ainsi que les pièces réglementaires.

Focus sur... le PLUi de l'EPCI BL

Contact • Julien SCHMITZ, chargé d'études
Planification, Environnement, Patrimoine

Suite à l'adhésion de l'EPCI du Bassin de Landres à l'AGAPE, le programme de travail partenarial de l'Agence s'est vu enrichi de la mission de l'élaboration du PLU intercommunal de l'EPCI.

3 réunions ont été nécessaires pour lancer le projet, à savoir :

- définition des modalités de collaboration EPCI/communes ;
- proposition d'animation et de méthodologie par l'AGAPE ;
- réunion de lancement avec les élus de la Commission « Aménagement et Urbanisme », Comité de Pilotage du PLUi, présidé par M. Goury.

C'est à partir du mois d'octobre que le travail de rédaction du diagnostic a démarré.

Conformément aux modalités de collaboration qui ont été fixées par la Conférence Intercommunale du PLUi, les 11 communes de l'EPCI ont été associées à l'amont du diagnostic.


Ces rencontres ont permis aux techniciens de l'AGAPE mobilisés sur ce projet d'interroger les élus locaux sur leurs projets actuels ainsi que sur les secteurs qu'ils considèrent à enjeux.

Ces premières réunions ont permis de mesurer l'intérêt porté par les élus locaux et intercommunaux sur ce projet, puisque 25% des élus communaux et 75% des élus du Comité de Pilotage ont participé à ces réunions.

L'AGAPE a ensuite rencontré les 7 Commissions Thématiques de l'EPCI afin de connaître les projets portés par chacune d'entre-elles et en quelles mesures leurs travaux peuvent être intégrés au futur document de planification.

Au total, 20 réunions ont été organisées en 2015 autour de ce projet.

Présents :



41
élus locaux

10
techniciens
locaux

soit:



75% des élus de la Commission
Aménagement et Urbanisme

Les travaux sur le PLUi vont se poursuivre tout au long de l'année.

Le planning de 2016 a été validé par le Comité de Pilotage.

Phase Diagnostic :

- 4 Comités Techniques Locaux autour de la thématique de l'identification des dents creuses ;
- 3 Comités Techniques Locaux visant à rencontrer les agriculteurs du territoire ;
- 7 réunions de restitution du diagnostic et de débat autour des enjeux intercommunaux qui seront amenés à être traduits dans le Projet d'Aménagement et de Développement Durables (PADD) puis dans le règlement du PLUi.

Phase PADD :

- 4 réunions de restitution des enjeux PLUi (1 Comité de Pilotage et 3 Comités Techniques Locaux) ;
- 1 réunion partenariale associant les EPCI voisins et les acteurs des territoires ;
- Organisation d'ateliers PADD. Des scénarii de développement seront proposés et présentés aux élus du territoire, intercommunaux et communaux ;
- 1 Comité de Pilotage visant à présenter et débattre du PADD ;
- Après modifications éventuelles, 1 Conférence des élus réunissant les 169 élus communaux du territoire ;
- 1 Comité de Pilotage final pour débattre des changements ou modifications éventuelles au PADD.

Phase zonage :

- En fin d'année, des typologies de zones seront proposées par l'AGAPE.

Au total, ce sont environ 20 à 25 réunions qui seront organisées dans le cadre de ce projet en 2016. Des réunions publiques seront également organisées en 2016.

Parallèlement à ces réunions, l'AGAPE réalisera le travail de rédaction des différentes pièces, mobilisera les données internes ainsi que les données de l'EPCI.

Il est à noter que cette mission pourrait évoluer en fonction de la nouvelle carte intercommunale.

PLUiH de la CCPB

Contact - Gérard MATUSAC, chargé d'études Planification et Habitat

En 2015, la CCPB a pris la compétence PLUi. L'AGAPE l'a accompagné dans les différentes étapes de la mise en œuvre d'un Plan Local d'Urbanisme Intercommunal valant Programme Local de l'Habitat avec une Approche Environnementale de l'Urbanisme.

Elle a participé à plusieurs réunions de travail dans le cadre du lancement du PLUi.

Elle a participé à la rédaction de la délibération prescrivant l'élaboration du document d'urbanisme. Elle a préparé et animé la conférence intercommunale pour définir les modalités de la collaboration avec les communes

PLUiH de la CCPO

Contact - Gérard MATUSAC, chargé d'études Planification et Habitat

En 2015, l'AGAPE a accompagné la CCPO dans les différentes étapes de la mise en œuvre d'un Plan Local d'Urbanisme Intercommunal valant Programme Local de l'Habitat.

Elle a animé une réunion d'information sur le PLUi en septembre, à la suite de laquelle la CCPO a décidé de prendre la compétence PLUi.

L'AGAPE a participé à la rédaction de la délibération prescrivant l'élaboration du document d'urbanisme. Elle a préparé et animé la conférence intercommunale en décembre pour définir les modalités de la collaboration avec les communes.

En 2016, l'AGAPE se lancera dans l'élaboration du PLUi H de la CCPB, notamment du diagnostic et du PADD. La méthodologie sera similaire à celle employée sur le PLUi de l'EPCI du Bassin de Landres afin d'avoir une cohérence entre les différents PLUi.

L'AGAPE envisage de s'appuyer sur un sous-traitant pour traiter une large partie du volet habitat du PLUiH de la CCPB.

Il est à noter que cette mission pourrait évoluer en fonction de la nouvelle carte intercommunale.

En 2016, l'AGAPE se lancera dans l'élaboration du PLUiH de la CCPO, notamment du diagnostic et du PADD. La méthodologie sera similaire à celle employée sur le PLUi de l'EPCI du Bassin de Landres afin d'avoir une cohérence entre les différents PLUi.

L'AGAPE envisage de s'appuyer sur un sous-traitant pour traiter une large partie du volet habitat du PLUiH de la CCPO.

Il est à noter que cette mission pourrait évoluer en fonction de la nouvelle carte intercommunale.

Documents d'urbanisme communaux

Contact • Gérard MATUSAC, chargé d'études Planification et Habitat et Julien SCHMITZ, chargé d'études Planification, Environnement, Patrimoine

En 2015, l'AGAPE a poursuivi ses travaux sur les documents d'urbanisme suivants : Audun-le-Roman, Audun-le-Tiche, Cutry, Longlaville, Mexy, Mont Saint-Martin, Pierrepont, Ugny et Valleroy. Dans le détail :

- 3 PLU ont été approuvés au cours de l'année : Longlaville, Pierrepont et Ugny
- Le PLU d'Audun-le-Tiche a été arrêté en février 2015 mais le Conseil Communautaire de la CCPHVA a décidé de ne pas poursuivre sa procédure à son terme compte tenu de l'élaboration d'un PLUi H.
- Les travaux se sont poursuivis pour les autres communes. A noter que la commune de Valleroy a décidé d'abandonner sa procédure à la fin de l'année compte tenu du lancement d'un PLUi sur la CCPO
- Les travaux sur le PLU de Mont-Saint-Martin ont été repoussés, suite à la mise en place d'une procédure de déclaration de projet amorcée en novembre 2015 par la Ville. L'AGAPE réalise ce dossier qui comporte une évaluation environnementale.

Rappelons que les missions évoquées supra constituent des **missions contractualisées**, pour lesquelles l'AGAPE a été choisie suite à consultation.

Par ailleurs, dans le cadre de ses **missions partenariales** de conseils aux collectivités, l'AGAPE a également rencontré les communes de Chénières, de Cons-la-Grandville, d'Herseange, et de Ville-Houdlémont pour les informer sur les procédures de PLU.

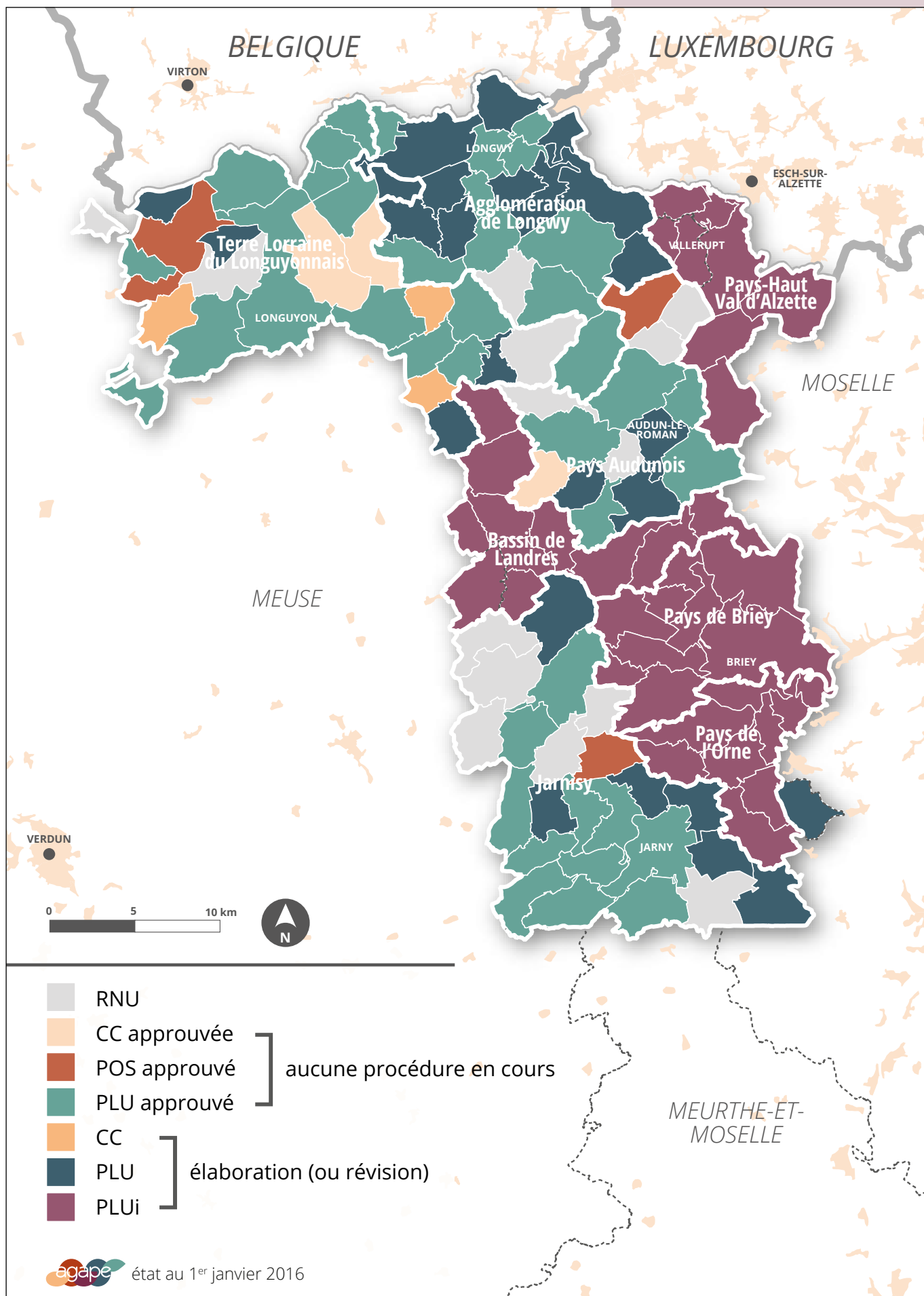
Dans le cadre d'une convention spécifique entre la commune de Cosnes-et-Romain et l'AGAPE, l'Agence a assisté la commune dans la révision et la transformation de son Plan d'Occupation des Sols en Plan Local d'Urbanisme. Elle a notamment donné des conseils sur le contenu du PADD et la définition du zonage. (Mission partenariale)

hors
programme
partenarial

En 2016, l'Agence poursuivra les travaux sur les PLU et procédure d'urbanisme en cours, c'est-à-dire :

- *La déclaration de projet de la commune de Mont-Saint-Martin*
- *Les PLU de Cutry, Mont-Saint-Martin.*
- *Le PLU de la commune de Mexy*
- *Elle accompagnera la commune d'Audun-le-Roman, dont le projet de PLU a été arrêté en janvier 2016, jusqu'à sa phase d'approbation prévue courant septembre.*

En 2016, l'AGAPE continuera de suivre et d'assister la commune de Cosnes-et-Romain dans la révision de son document d'urbanisme.



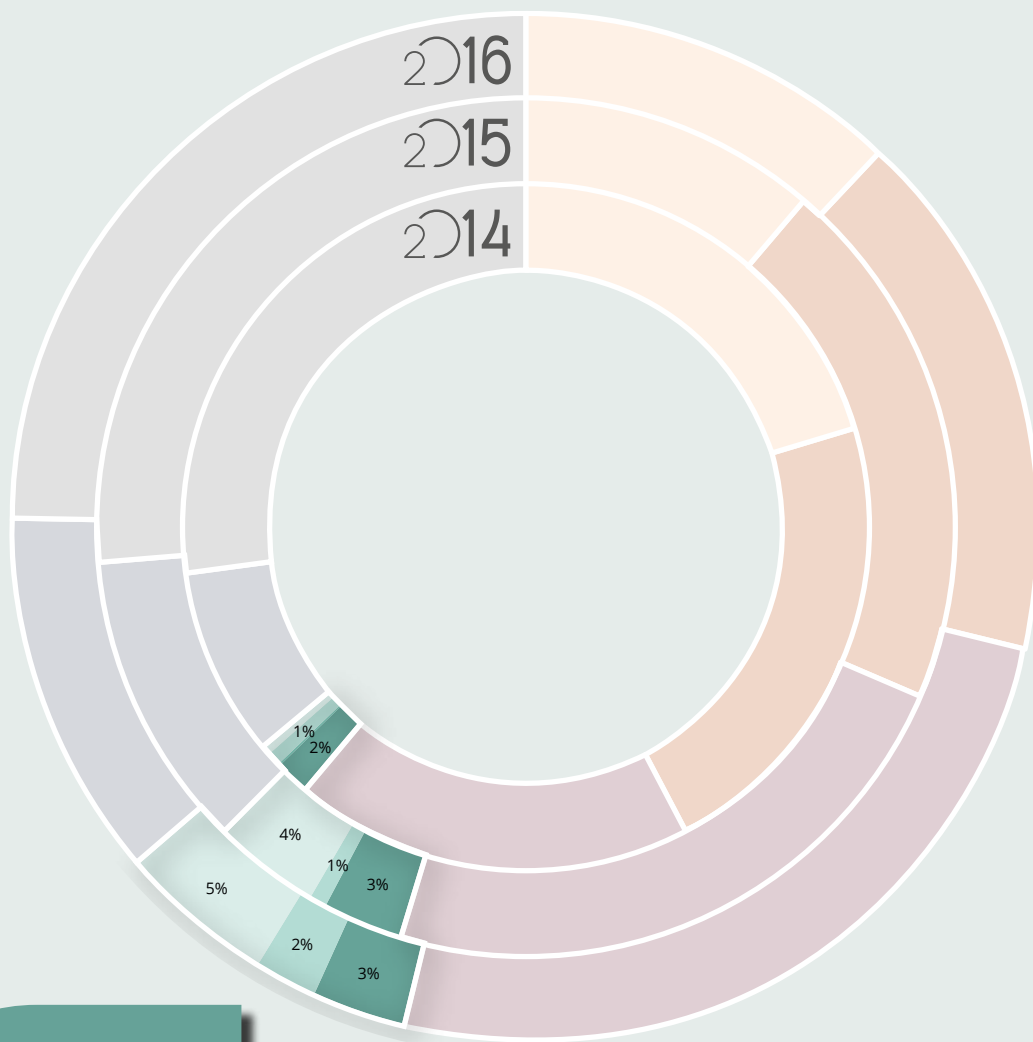


Grands territoires, fait transfrontalier et réseaux

Luxembourg

Photo : AGAPE

Axe 4



10%
soit 280 jours

	Réalisé 2014	Réalisé 2015	Prévisions 2016
Réseaux régional et départemental	0,1%		
Réseau des agences d'urbanisme de Lorraine	2%	3%	3%
Réseau FNAU	1%	1%	2%
Grande Région et transfrontalier	0,5%	4%	5%

Réseaux régional et départemental

Typologie, dynamiques et indicateurs de développement des territoires lorrains

(en collaboration avec l'AGURAM et l'ADUAN)

Contact · Michaël VOLLOT, chargé d'études Observatoires et Habitat
Fin 2014, la DREAL a redéfini ses attentes quant à cette mission menée conjointement par les 3 agences.

Un séminaire de travail interne aux différents services de l'Etat a permis de caractériser les différents territoires lorrains, à partir de cartes générales (cadre physique, unités urbaines, etc.) et de cartes thématiques, basées sur les piliers du développement durable : économie, social, environnement, complétée par une approche des dynamiques et des interdépendances entre les territoires.

Le séminaire a donné lieu à la production d'une carte de synthèse, définissant 28 types de territoires lorrains (dont le Pays-Haut transfrontalier et la Vallée de l'Orne).

Le rendu final (carte de synthèse et description des territoires) a été remis à la DREAL à la fin du 1^{er} semestre 2015.

Plateforme de données régionales : Consolidation en concertation avec les partenaires

(en collaboration avec l'AGURAM et l'ADUAN)

Contacts · Aurélien BISCAUT, directeur et Christophe BREDEL, responsable du pôle Ressources, administrateur Système d'Information

A partir de 2011, les 3 agences d'urbanisme de Lorraine ont engagé une réflexion quant au développement d'une plateforme de données régionales. Celle-ci a pour objectif principal de mettre à disposition des équipes, mais surtout des membres, des Agences, les données dont nous disposons et qui nous sont régulièrement demandées. En effet, à l'heure du « Big Data », si les données foisonnent, elles restent difficilement accessibles et encore moins lisibles.

Ainsi, 2015 a marqué une année déterminante pour cette plateforme.

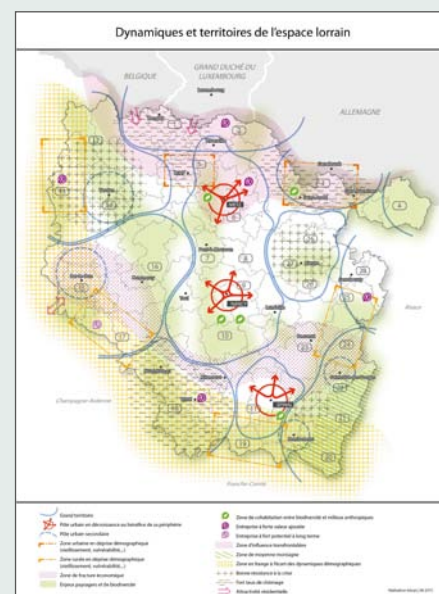
Tout d'abord, les 4 groupes de travail, internes aux agences pour le moment, ont poursuivi leur travail : foncier (pilotage AGAPE), économie, mobilité, et entrepôt de données.

Par ailleurs, sur proposition de ce dernier groupe, les agences se sont appuyées sur un prestataire extérieur qui a intégré dans la plateforme un très grand nombre de bases de données, émanant de nombreux fournisseurs : données INSEE, données AGRESTE (données agricoles), données ACOSS (sur l'emploi salarié privé), données SIT@DEL (sur la construction neuve), etc.

Les agences ont également convenu que cette plateforme serait accessible à leurs membres selon 3 entrées :

- accès à des tableaux de bord web,
- accès à des rapports d'analyse (format pdf),
- accès aux bases de données détaillées.

La mission est terminée et ne sera pas poursuivie en 2016.



2016 doit désormais être l'année de l'ouverture officielle de cette plateforme de données régionales aux membres et partenaires des agences.

A ce titre, les agences envisagent, à la fin du 1^{er} semestre 2016, d'organiser un évènement interagences qui sera l'occasion :

- de présenter la plateforme à nos membres,
- de recueillir les avis, attentes et questionnements quant à cet outil,
- et de leur fournir les droits d'accès nécessaires à son utilisation.

Pôle Métropolitain Européen du Sillon Lorrain : soutien aux commissions de travail

(en collaboration avec l'AGURAM et l'ADUAN)

Contact • Aurélien BISCAUT, directeur

Depuis plusieurs années, les agences d'urbanisme ADUAN et AGURAM ont pour membre le Pôle Métropolitain Européen du Sillon Lorrain, qui sollicite d'elles un certain nombre de missions d'ingénierie : missions d'études (ex : Atlas du Sillon Lorrain), missions d'animation (ex : Conférences Métropolitaines).

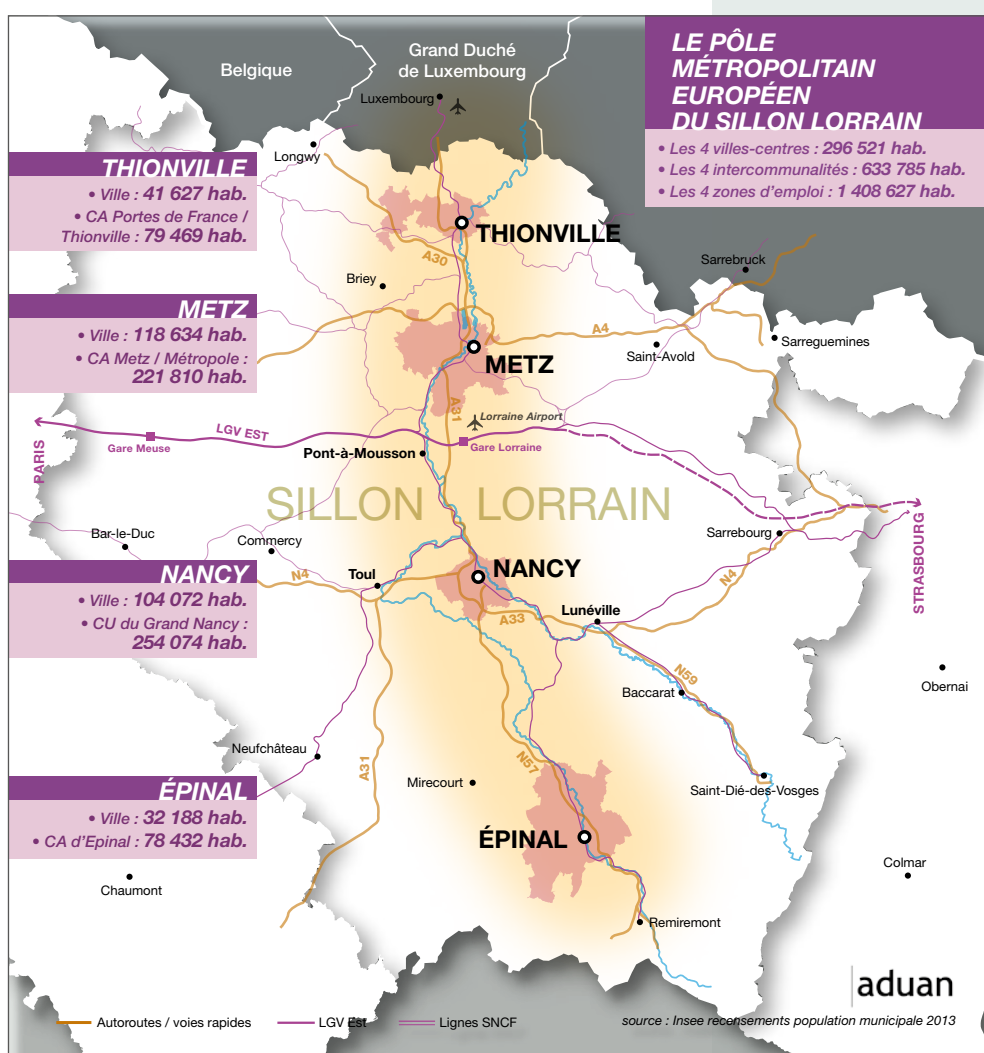
Suite à la réforme territoriale et aux enjeux qu'elle induit, le Pôle Métropolitain a redéfini sa stratégie, et souhaite être en capacité de mieux appréhender les enjeux européens et transfrontaliers auquel il fait face, et de « défendre » les intérêts d'une région Lorraine aujourd'hui disparue, administrativement parlant s'entend.

Afin de contribuer à répondre à ces défis, le Pôle Métropolitain a sollicité fin 2015 l'AGAPE afin qu'elle intervienne aux côtés de l'ADUAN, de l'AGURAM, mais aussi de MMD (Metz Métropole Développement), notamment en mobilisant son expertise des questions transfrontalières.

En 2016, il s'agira :

- dans un premier temps, de concrétiser et de formaliser le partenariat entre l'AGAPE et le Pôle Métropolitain,
- dans un deuxième temps, de structurer le partenariat entre les 4 agences et le Pôle Métropolitain (propositions méthodologiques, organisations respectives, etc.),
- dans un troisième temps, de mettre en œuvre un programme de travail partenarial commun.

Les agences auront notamment pour mission de mener des travaux, analyses et études, en vue d'animer les Commissions du Pôle, portant sur : les Flux et corridors économiques, le positionnement du Sillon au sein de l'espace « Cœur Europe », et le positionnement du Sillon dans l'armature lorraine et transfrontalière.



Plateforme d'ingénierie territoriale en Meurthe-et-Moselle *(en collaboration avec l'ADUAN)*

Contact · Aurélien BISCAUT, directeur

En 2013, le Conseil Départemental de Meurthe-et-Moselle a engagé un processus de réflexion pour la mise en œuvre d'une Plateforme d'Ingénierie Territoriale, afin notamment d'anticiper le retrait progressif des services de l'Etat en matière de droit des sols.

Ce processus a abouti, le 1^{er} janvier 2014, à la création d'un Établissement Public Administratif (EPA) qui réunit uniquement des collectivités.

Par ailleurs, une réflexion complémentaire a été lancée, consistant à réunir l'ensemble des acteurs de l'ingénierie territoriale autour d'une « Plateforme d'échanges et d'expertise », afin de réfléchir aux enjeux de moyen terme auxquels sera confrontée l'ingénierie publique départementale.

Ainsi, en juin 2015, l'AGAPE, l'ADUAN et le CAUE54 ont proposé une méthode d'organisation de cette Plateforme, notamment :

- disposer d'un Comité de Pilotage et d'un Comité technique,
- disposer d'un animateur « physique » plateforme, courroie de transmission entre des collectivités demandeuses, et des acteurs de l'ingénierie publique,
- mettre en place des groupes de travail, composés de ces mêmes acteurs, afin de déterminer les compétences à disposition, ou non, des collectivités via l'ingénierie publique.

Le Comité de Pilotage de la Plateforme ayant validé cette proposition, 5 « pré-groupes de travail » ont été organisés en fin d'année 2015, et auxquels l'AGAPE a participé : Urbanisme et Projets de territoires (animé par l'AGAPE), Aide aux particuliers, Vie économique, Foncier, et Equipements publics.

Structuration des partenariats interagences *(en collaboration avec les 6 autres agences d'urbanisme de la Région ACAL)*

Contact · Florence CHAMP, secrétaire générale

Depuis le 1^{er} janvier 2016, l'entité administrative « Lorraine » a disparu au profit de l'entité « Alsace – Champagne-Ardenne – Lorraine », de même que plusieurs de nos interlocuteurs et partenaires : Conseil Régional, DREAL, ADEME, etc.

Pour le nouveau Conseil Régional en particulier, cette réforme territoriale s'accompagne d'une nouvelle exigence : celle d'élaborer dans les 3 à 4 prochaines années, un SRADDET (Schéma Régional d'Aménagement, de Développement Durable et d'Égalité des Territoires) et un SRDE2I (Schéma Régional de Développement Économique, d'Internationalisation et d'Innovation).

Les 7 agences d'urbanisme souhaitent pouvoir être directement impliquées dans l'élaboration de ces schémas, notamment du SRADDET, au côté du nouveau Conseil Régional.

Pour ce faire, nous devons être en capacité de structurer ce nouveau partenariat « interagences Grand Est » qui s'ouvre à nous.

Aussi, nous veillerons, au cours des premiers mois de 2016, à proposer au Conseil Régional, mais aussi à nos autres partenaires régionaux, une organisation (voire une représentation) interagences lisible et complémentaire.

L'année 2016 devra permettre de déterminer les suites du processus engagé en 2015.

A ce titre, l'AGAPE rencontrera au cours du 1^{er} trimestre 2016, le Conseil Départemental 54, afin qu'il expose les objectifs qui sont les siens désormais.

Réforme territoriale et nouvelle région

(en collaboration avec les 6 autres agences d'urbanisme de la Région ACAL)


Contact - Aurélien BISCAUT, directeur

Dans le contexte de la création des nouvelles régions, et en prévision des élections régionales, les 7 agences d'urbanisme de la future région Alsace - Champagne-Ardenne - Lorraine se sont associées pour apporter un regard nouveau sur ce territoire encore peu exploré à cette échelle. La publication « La Grande Région Est en mouvement - l'éclairage des agences d'urbanisme » est issue de cette association. Elle traite de 10 sujets prioritaires, du positionnement européen aux caractéristiques internes thématiques de la Grande Région Est.

Elle a été présentée officiellement, en présence des présidents des agences, lundi 31 août à Châlons-en-Champagne.

Après ce premier travail interagences réalisé en 2015, les 7 agences d'urbanisme envisagent de réaliser un nouvel opus en 2016.

Si la thématique n'est pas encore arbitrée, il pourrait s'agir d'une analyse des enjeux de planification régionale à l'échelle ACAL, en préparation de l'élaboration du futur SRADDET.



Démarche Partenariale Information géographique en Lorraine

Contact - Christophe BREDEL, responsable du pôle Ressources, administrateur Système d'Information

La démarche de mise en relation des utilisateurs d'informations géographiques en Lorraine entamée fin 2013, a été centrée sur une étude de faisabilité de mise en œuvre d'une plateforme régionale partenariale d'échanges de données géographiques.

L'AGAPE n'a pu participer qu'à une réunion en février, préliminaire à l'appel d'offre.

L'étude a été confiée à la société IETI Consultant. Les premiers résultats de l'étude ont été présentés en décembre 2015.

L'étude de faisabilité s'achèvera en début d'année. Une réunion de restitution se déroulera le 26 février 2016.

Nous attendons les résultats de l'étude ainsi que la gouvernance qui sera donnée au projet dans le cadre de la nouvelle région. Quoi qu'il en soit, l'AGAPE souhaite s'investir dans la démarche.

Club PLUi Lorrain

Contact · Gérard MATUSAC, chargé d'études Planification et Habitat

Le club PLUi Lorrain a organisé deux réunions en 2015 :

- le 20 mai 2015, la réunion a porté sur l'actualité du club PLUi national et la déclinaison de la politique de l'habitat dans les documents d'urbanisme intercommunaux,
- la seconde réunion a été organisée le 1^{er} décembre 2015 et a porté sur le PLUi et la stratégie foncière.

En 2016, l'AGAPE continuera de participer au Club PLUi Lorrain, ce qui permettra de partager sur les expériences en cours, d'aborder différentes thématiques de la planification avec les différents partenaires régionaux impliqués, et d'interroger directement les services de l'Etat sur des sujets d'actualité (ex : effets des fusions d'EPCI sur les procédures engagées).

Réseau FNAU

La Fédération Nationale des Agences d'Urbanisme (FNAU) regroupe 50 organismes publics d'étude et de réflexion sur l'aménagement et le développement des grandes agglomérations françaises. Les agences d'urbanisme ont, pour la plupart, un statut d'association où se retrouvent, autour des collectivités impliquées, l'Etat et les autres partenaires publics du développement urbain.

La FNAU est une association d'élus qui offre un lieu privilégié de dialogue sur les questions urbaines. Elle prend position dans les grands débats nationaux et européens sur les politiques urbaines et l'avenir des villes.

Le réseau technique de la FNAU rassemble 1 600 professionnels de l'urbanisme, ancrés dans les réalités locales. La Fédération leur permet de disposer d'un espace de rencontre et d'un réseau d'échanges où ils peuvent "capitaliser" leurs savoirs, partager leurs expériences et se mobiliser sur des projets collectifs. La FNAU assure, avec le concours des agences, l'animation de nombreux clubs techniques spécialisés (transports, économie, habitat, environnement, ...). Elle organise chaque année une "rencontre nationale" centrée sur un thème d'actualité et ouverte à tous les responsables politiques et professionnels compétents sur le sujet choisi.

La FNAU entretient des relations suivies avec les grandes associations d'élus s'occupant d'aménagement et de développement urbain. Elle pratique avec elles une politique d'information et a noué avec certaines d'entre elles des accords particuliers de coopération.

Enfin, elle contribue à développer, parmi les élus et techniciens chargés de l'aménagement des agglomérations françaises, une culture professionnelle commune. Celle-ci se manifeste par l'exigence d'une approche globale dans la conception des politiques urbaines et par la recherche systématique du partenariat dans leur mise en oeuvre.



50 agences

www.fnau.org

1 600 professionnels

Réseaux d'agences d'urbanisme dans les nouvelles régions en 2016



Clubs FNAU

En dehors des réunions mensuelles des directeurs d'Agence, l'AGAPE a poursuivi sa participation aux clubs FNAU, afin de permettre aux salariés de se former en continu via les échanges et présentations proposés dans les divers champs d'intervention de l'Agence :

1 Club Transports : Les impacts de la réforme territoriale sur les transports,

3 Clubs Géomatique :

- Le développement du libre en géomatique, avec 2 présentations de l'AGAPE : Panorama des logiciels SIG OpenSource, Utilisation de Python dans QGIS,
- Formation aux fichiers DVF (Demande de valeurs foncières) et Géomatique et PLUi,
- Géoportail de l'Urbanisme.

3 Commissions GIRO (Gestion, Informatique, Ressources humaines et Organisation)

- Enquête GIRO 2014, sécurisation des liens juridiques et financiers mis en œuvre par les partenaires et les Agences d'urbanisme, mutuelles, entretiens professionnels, nouvelle ordonnance du Code des Marchés publics, actualité sociale.

Rencontre Nationale des Agences

Contact - Aurélien BISCAUT, directeur

En 2015, la 36^{ème} Rencontre Nationale des Agences d'Urbanisme a été organisée à Lyon, par l'Agence d'Urbanisme pour le Développement de l'Agglomération Lyonnaise, avec pour sujet « **L'individu, créateur de ville** ».



Organisée du 19 au 21 octobre, cette rencontre a été l'occasion de découvrir la ville au travers des regards de l'individu usager, de l'individu citoyen, et de l'individu habitant. L'AGAPE a notamment participé à 3 ateliers complémentaires :

- intégrer l'individu à la mesure de la qualité de vie, vers de nouveaux référentiels (l'individu habitant),
- les nouvelles citoyennetés (l'individu citoyen),
- au cœur des nouveaux modèles de mobilité (l'individu usager).

Point FNAU : Transfrontalier

Contact - Aurélien BISCAUT, directeur

« *Points FNAU* » est une nouvelle collection d'ouvrages sur l'urbanisme, publiée aux éditions Gallimard, et pensée par les agences d'urbanisme, pour inventer, entre pistes de réflexion et exemples concrets, la ville de demain. Editée à 1 500 exemplaires, trois numéros sont déjà parus en librairie : « *Les métamorphoses de l'autoroute urbaine* », « *Pour des espaces ordinaires de qualité* » et « *Le projet urbain : l'expérience singulière des agences d'urbanisme* ».

Si les « *Points FNAU* » prévus pour 2016 sont d'ores et déjà définis (Systèmes Territoriaux Régionaux, et Ville étudiante), un point FNAU consacré au transfrontalier devrait être publié en 2017, pour lequel il est prévu que l'AGAPE soit particulièrement mobilisée. Cette publication nécessitant un travail préparatoire important, cette mission débutera dès 2016.

En 2016, l'AGAPE poursuivra sa participation aux clubs FNAU. Sont d'ores et déjà prévus :

Club Planification : Décret sur la modernisation du règlement du PLU, lancement d'un guide d'écriture du règlement, outil de la densification dans les SCoT et PLUi, janvier

Séminaire sur les PLUi

Club sur les SCoT

Club Géomatique : organisation des données

Commission GIRO :

- Notion d'intérêt collectif dans le programme partenarial d'activité d'une Agence d'urbanisme,
- Formations éligibles au titre du Compte Personnel de Formation (CPF),
- Cadre juridique pour les élections de délégués du personnel dans une petite agence,
- Lancement de l'enquête GIRO 2016.

La 37^{ème} Rencontre de la FNAU se déroulera les 5, 6 et 7 octobre 2016 dans les Pyrénées-Atlantiques.

Elle s'attachera à réfléchir à la question de la proximité nécessaire à toute action locale, à l'heure où les territoires ne cessent de s'élargir.

Grande Région et transfrontalier

Schéma de Développement Territorial de la Grande Région : analyse de l'existant

hors
programme
partenarial

Contacts • Aurélien BISCAUT, directeur et Michaël VOLLOT, chargé d'études Observatoires et Habitat

La Grande Région s'est donnée comme objectif de définir une stratégie de développement métropolitain en vue notamment de renforcer son positionnement au niveau européen en tant que Région Métropolitaine Polycentrique Transfrontalière (RMPT).

En vue d'assurer un développement intégratif et cohérent de l'ensemble de la Grande Région et de contribuer ainsi au renforcement de sa dimension métropolitaine, il a été décidé d'élaborer un Schéma de Développement Territorial de la Grande Région (SDT-GR).

L'élaboration du SDT-GR est un processus continu, s'étendant de janvier 2013 à décembre 2018. Le SDT-GR ne constitue pas un document de planification formel et contraignant, mais il importe que ses recommandations soient prises en compte dans les documents de planification nationaux, régionaux et infrarégionaux.

Pour l'heure, trois documents ont été réalisés :

- une liste des projets de transport prioritaires,
- une présentation de la dimension métropolitaine de la Grande Région,
- une étude préparatoire à l'élaboration du volet « Economie » du SDT-GR.

En 2015, les parties prenantes ont estimé qu'il était nécessaire de faire le point sur les travaux relatifs au SDT-GR, et que soient définies les conditions de réalisation des autres volets.

Dans cette optique, le Comité de Coordination du Développement Territorial (CCDT) de la Grande Région a lancé un appel d'offres restreint, et mandaté un groupement, mené par l'AGAPE et composé des 3 agences d'urbanisme lorraines, de la Mission Opérationnelle Transfrontalière (MOT) et de l'Université de Kaiserslautern, afin de réaliser un bilan et une analyse transversale des documents stratégiques existants élaborés dans les différents versants de la Grande Région.

La mission, d'une durée d'un an, a été officiellement lancée en octobre 2015.

GECT Alzette-Belval

Contacts • Aurélien BISCAUT, directeur et Stéphane GODEFROY, chargé d'études Mobilité et Territoires

En 2015, le GECT Alzette-Belval a renouvelé son exécutif, Lucien Piovano, maire d'Audun-le-Tiche, en devenant le Président.

Suite à ce renouvellement, l'AGAPE a rencontré le Président, ainsi que les 1^{ère} et 2^{ème} Vice-Présidentes du GECT, afin de déterminer les possibilités d'un partenariat AGAPE / GECT.

Ces réflexions n'ont pas permis d'aboutir en 2015. Pour autant, l'Agence participe aux réunions de travail du GECT quand cela le nécessite. A ce titre, l'AGAPE a participé à une réunion portant sur le projet de sentiers transfrontaliers.

L'année 2016 sera consacrée à la poursuite et à la fin de la mission pour la Grande Région et sera organisée en 3 temps :

- *une analyse des documents existants, sur chaque versant, mais aussi à l'échelle de la Grande Région et des territoires transfrontaliers (77 documents) afin d'identifier les convergences, les divergences et en quoi elles constituent une opportunité ou un frein à l'élaboration du SDT-GR ;*
- *une analyse des documents du SDT-GR déjà réalisés, notamment au regard des résultats de la première phase ;*
- *une troisième phase, comportant des recommandations à destination de la Grande Région pour la poursuite de l'élaboration du SDT-GR.*

La première phase sera restituée fin mars, la seconde en mai et la fin de la mission est programmée en octobre 2016.

Les réflexions quant à un partenariat avec le GECT Alzette-Belval se poursuivront en 2016, plus particulièrement dans le cadre du Projet d'Agence.

Pôle Européen de Développement

Contact - Aurélien BISCAUT, directeur

Après plusieurs réunions informelles entre communes transfrontalières du PED début 2015 autour de leurs enjeux communs, l'AGAPE a organisé à l'été 2015 une réunion entre les partenaires des 3 frontières.

Cette réunion, qui a rassemblé des collectivités françaises, belges et luxembourgeoises, l'Etat français et l'Etat luxembourgeois, ainsi que la Région Wallonne et IDELUX, avait pour objectif de se fixer de nouvelles priorités communes, et de déterminer la forme de coopération transfrontalière la plus adéquate aux attentes de chacun.

Cette rencontre n'a malheureusement pas permis d'aboutir aux effets escomptés, suite au refus de territoires d'aller plus avant.

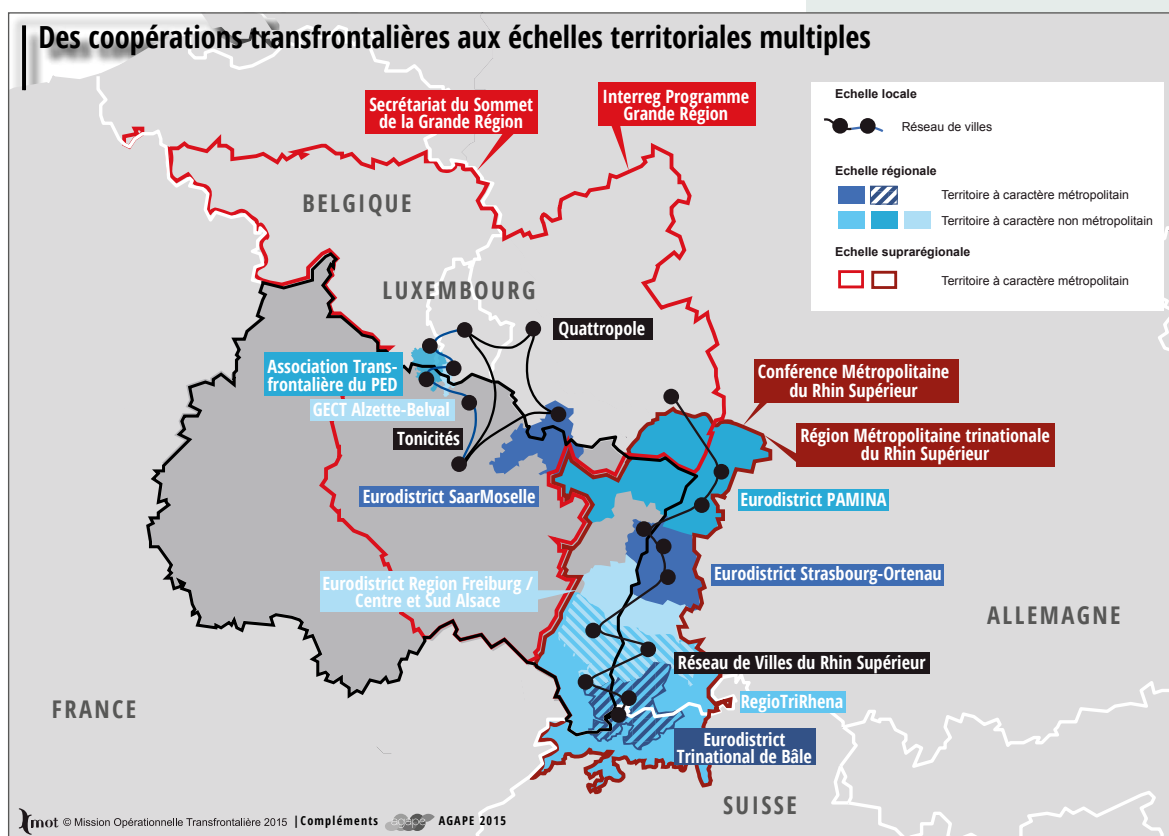
Fin 2015, le Préfet de Meurthe et Moselle s'est vu confier par le Premier Ministre une mission d'accompagnement des élus dans leur démarche de préfiguration de la future organisation territoriale du département de Meurthe-et-Moselle.

Il s'agit de travailler à la préfiguration de la Communauté urbaine de Nancy en métropole, mais la mission contient aussi la recherche des solidarités territoriales, ville-campagne et territoires en difficultés du Nord 54, et la problématique transfrontalière au nord du département avec la Belgique et le Luxembourg.

Sur ce dernier point, le Préfet a demandé un accompagnement du CGET (Commissariat Général à l'Egalité des Territoires), lui-même aidé de la MOT (Mission Opérationnelle Transfrontalière), centré sur le territoire de Longwy, plus particulièrement sur les aspects transfrontaliers au sein du Pôle Européen de Développement (PED) et dans ses relations avec le territoire d'Alzette-Belval.

Un groupe de travail interne au CGET a été mis en place associant la Mission Opérationnelle Transfrontalière (MOT). L'AGAPE a activement contribué au travail mené par le CGET et la MOT (note de cadrage des enjeux transfrontaliers, divers entretiens).

Ce rapport devrait être restitué au 1^{er} trimestre 2016. Il devra être un support à la relance des coopérations transfrontalières, à l'échelle du PED et au-delà.



Focus sur... Tonicités – Pilotage général et mobilité

Contact • Aurélien BISCAUT, directeur et Stéphane GODEFROY, chargé d'études Mobilité et Territoires

Après 2 années d'essoufflement, le réseau de villes Tonicités, créé en 2006, et composé des villes d'Arlon, Longwy, Luxembourg, Esch-sur-Alzette, Thionville et Metz, a décidé d'insuffler une nouvelle dynamique au réseau en 2015.

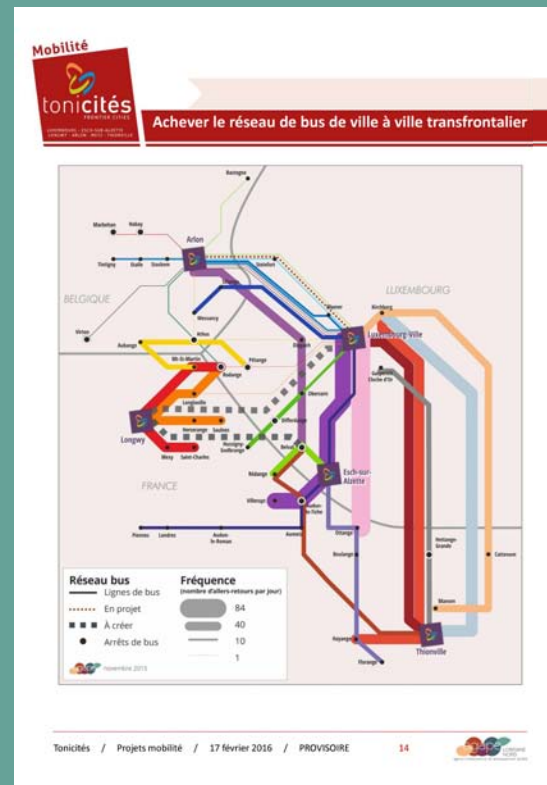
Ainsi, en juin 2015, le Comité Directeur du réseau, composé des 6 maires et bourgmestres, a pris les décisions suivantes :

- maintenir le budget qui était le sien lors des précédentes années,
- mais concentrer son activité sur deux sujets, et au travers de deux groupes de travail : Communication et Mobilité (auparavant, le réseau comptait 6 groupes, chacun animé par une des villes du réseau),
- pour le groupe Communication (pilotage : Luxembourg) : gestion et évolution du site internet, gestion et évolution de l'application mobile, création de supports de communication,
- pour le groupe Mobilité : confier son pilotage à l'AGAPE, remettre à niveau nos connaissances, déterminer nos projets prioritaires, ouvrir nos débats à l'extérieur.

L'AGAPE a pu être de nouveau sollicitée par le réseau de villes, grâce à la réadhésion de la ville de Longwy à l'Agence, intervenue en début d'année 2015.

Ainsi, de juillet à décembre 2015, l'AGAPE a :

- participé à plusieurs Comités de Coordination : ce Comité, composé des techniciens référents des villes, veille au bon fonctionnement du réseau et des groupes de travail, et prépare les Comités Directeurs,
- piloté et animé 3 groupes de travail. Après une mise à jour des connaissances et des principales données, le groupe a ciblé les enjeux prioritaires du réseau et a actualisé la Feuille de Route « Mobilité » au regard des perspectives transfrontalières. L'objectif du groupe est d'être le « réseau des réseaux » afin d'identifier les points noirs et les manques le cas échéant, de synchroniser et de rendre cohérentes toutes les réflexions en cours tout en évitant les doublons.



En 2016, le réseau Tonicités envisage de conforter voire d'intensifier ses actions. Ainsi est-il envisagé d'organiser le réseau sous la forme d'une Association, afin notamment de disposer d'un porte-parole du réseau, au travers de son Président. Pour l'heure, le réseau ne dispose pas de la personnalité juridique, puisqu'il repose sur une déclaration d'intention des 6 villes.

Par ailleurs, la mobilité reste le sujet de débat principal du réseau. Ainsi, l'AGAPE va poursuivre et renforcer sa mission de pilotage et d'animation du groupe de travail « Mobilité », qui se réunira à intervalles réguliers tout au long de l'année.

Par ailleurs, le groupe souhaite travailler sur un modèle multimodal de trafics transfrontaliers à l'échelle du réseau Tonicités qui pourrait voir le jour en 2016.

Enfin, l'accent sera mis sur la communication afin de mettre en débat la question de la mobilité transfrontalière au-delà des 6 villes membres.

Comité Directeur du 22 février 2016 à Longwy

Réalisation des projets depuis 2011

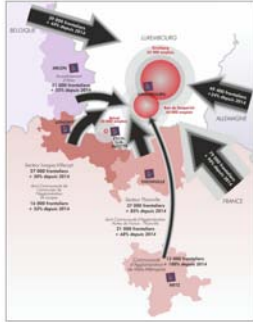
Etat des lieux des projets routiers soutenus par le réseau depuis 2011



Depuis 2011, un certain nombre des projets routiers ont été réalisés ou sont en passe de l'être à l'instar de la réalisation des postes frontalières d'Arlange et de Zouffgen ou du contournement de Mâcheville. En revanche, d'autres projets n'ont pas été réalisés à l'instar du prolongement de FA26, de la mise au statut autoroutier de la N22, de l'allègement de l'axe et la mise en place d'une voie réservée aux bus sur l'axe de l'optimisation de la Collectivité Sud ou encore du contournement de Belval à la N22.

Tonicités / Projets mobilité / 17 février 2016 / PROVISOIRE

Prospective d'évolution de l'emploi et du nombre de frontaliers à l'horizon 2035



Actuellement, 105 000 frontaliers travaillent au Grand-duché, parmi eux on compte 125 000 franco belges. 40% de ces frontaliers franco-belges proviennent de Longwy-Villersuz, Thionville-Cattenom, Metz métropole et Arlon (environnements). Cette masse devrait continuer à croître dans les prochaines années pour atteindre 200 000 en 2035 et 260 000 en 2050.

Par ailleurs, le nombre d'emplois prévus au Luxembourg devrait fortement augmenter dans les prochaines années avec notamment le passage 45 000 emplois actuellement sur Belval, Ban de Sierpich et Kirchberg à 126 000 emplois en 2035.

Tonicités / Projets mobilité / 17 février 2016 / PROVISOIRE

OBJET

Le réseau de bus transfrontaliers existant relie de manière performante les villes d'Arlon, Thionville, Esch-Sur-Alzette, Luxembourg-Ville et bien d'autres communes. Grâce à la création de nouvelles lignes à destination de Belval, notamment Arlon (37 bus/jour) et de Thionville (20 bus/jour), les liaisons s'améliorent encore. En revanche, aucune nouvelle ligne n'est créée depuis les agglomérations messine et longwicienne. Pourtant, Metz n'est pas connectée au réseau de bus transfrontalier et depuis Longwy, seuls 2 bus permettent de rejoindre Luxembourg-Ville le matin. Le réseau depuis Longwy s'arrête à la gare de Rodange pour venir en correspondance des trains. Cette situation entraîne une rupture de charge que tous les usagers ne sont pas prêts à supporter.

ETAT D'AVANCEMENT

Aucun projet de création de nouvelles lignes n'est connue pour le moment sur l'espace Tonicités.

POINTS DE VIGILANCE

- Absence de connaissance des projets de création de nouvelles lignes.
- Pas de consultation des villes lors de la création de nouvelles lignes.

CALENDRIER

ACTIONS A MENER

- Soutenir la création de lignes de bus entre Longwy et Luxembourg-Ville, ainsi qu'à destination de Belval.
- Suivre les projets de création de lignes de bus.
- Rédiger une motion à destination du ministère luxembourgeois pour demander une concertation avant la création de nouvelles lignes.

COÛT

Tonicités / Projets mobilité / 17 février 2016 / PROVISOIRE

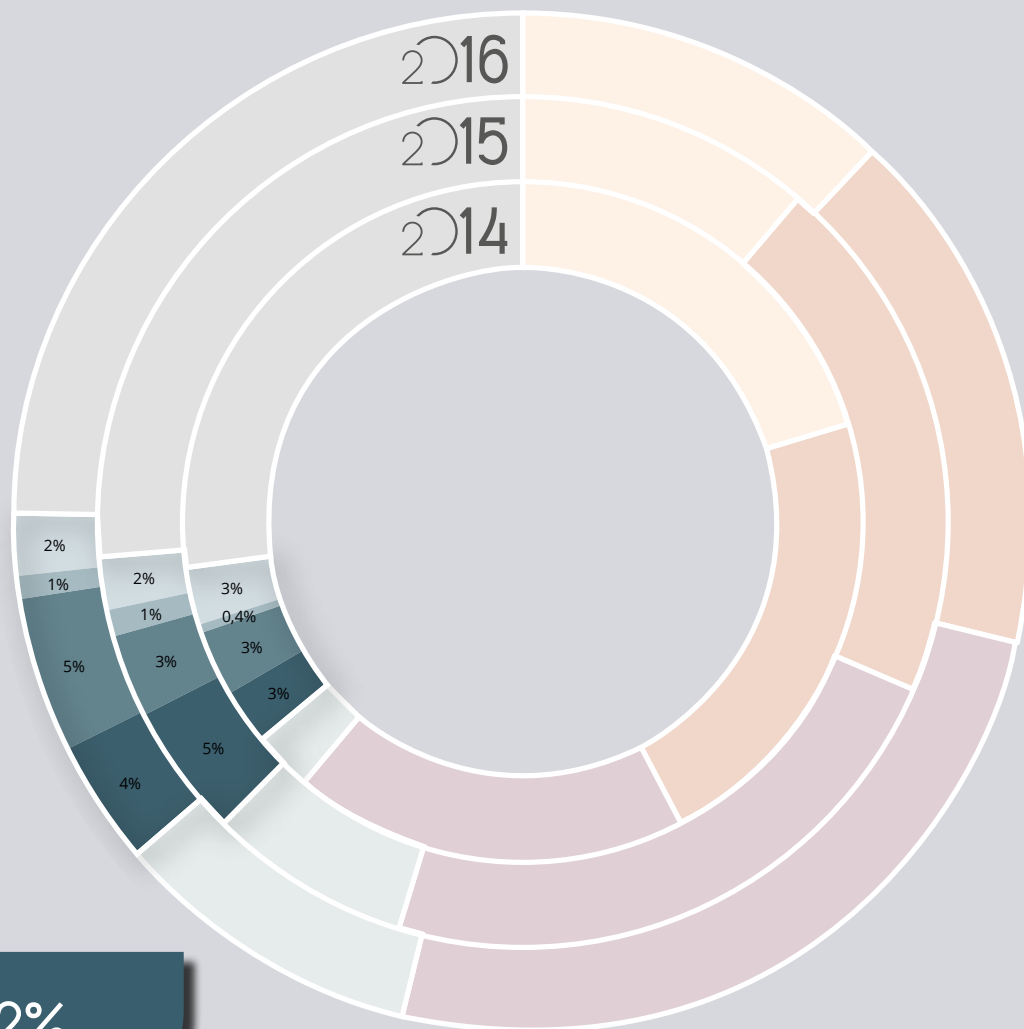
15







Photo : Ville de Longwy



Ressources et diffusion de la connaissance



12%
soit 330 jours

	Réalisé 2014	Réalisé 2015	Prévisions 2016
 Ressources géographiques	3%	5%	4%
 Communication	3%	3%	5%
 Ressources documentaires	0,4%	1%	1%
 Ressources informatiques	3%	2%	2%

Ressources géographiques

Base de données SIG

Contact • Olivier DÜRR, chargé d'études Système d'Information Géographique

De nombreuses données ont été créées, la plupart en lien avec les différents documents d'urbanisme en vigueur sur notre territoire.

Ainsi, une couche d'état des lieux des documents d'urbanisme permet de connaître, quasiment en temps réel (publication dans le Républicain Lorrain) quel document d'urbanisme est en vigueur sur un territoire communal.

La couche des zonages des documents d'urbanisme en vigueur est mise à jour dès la connaissance de changement (élaborations, révisions, modifications).

L'ordonnance du 19 décembre 2013, relative à l'amélioration des conditions d'accès aux documents d'urbanisme rend obligatoire, dès 2020, la mise en ligne de ces documents dans un format dématérialisé standard. C'est dans ce cadre que l'Agence a décidé de numériser les documents de son territoire au format CNIG (Conseil National de l'Information Géographique). Les documents d'urbanisme de la T2L et de la CCAL (en partie) ont ainsi été numérisés et intégrés dans les bases QGIS de ces intercommunalités. Cela permettra aux instructeurs ADS de mener plus efficacement leurs instructions.

Une couche d'analyse des potentialités foncières (dents creuses) a été créée sur le territoire de l'AGAPE, en croisant les données déjà existantes (MOS, risques, relief et cadastre). Celle-ci sera particulièrement utile dans le cadre de la mise en œuvre du SCoT Nord 54, mais aussi dans le cadre de la mise en œuvre des PLUi (CCPHVA, CCPB, CCPO, EPCI du Bassin de Landres) et de l'OIN Alzette-Belval.

Les bases de données existantes de l'Agence seront mises à jour selon les disponibilités des éditeurs.


La sortie de la BD Ortho de l'IGN permettra son intégration dans les bases, mais aussi la réalisation d'un MOS de l'année 2015.

La numérisation des documents d'urbanisme au format CNIG sera poursuivie, pour les collectivités territoriales membres de l'Agence. La priorité de la digitalisation sera donnée aux EPCI en charge des instructions ADS.

Assistance SIG - Migration QGIS

Contacts • Christophe BREDEL, responsable du pôle Ressources, administrateur Système d'Information et Olivier DÜRR, chargé d'études Système d'Information Géographique

De janvier à mai 2015 a été mis en place un cycle de formation initiale à l'installation et l'utilisation du logiciel de SIG QGIS ; ce sont ainsi 12 élus et 62 techniciens des collectivités territoriales membres qui ont été formés.



74 participants

La formation était divisée en 6 fiches thématiques. A l'issue de la formation, les élus et techniciens devaient pouvoir installer le logiciel avec certains modules (comme celui de gestion cadastrale), naviguer dans la base spécifique à chaque collectivité, réaliser une carte avec tous les éléments la composant (titre, échelle,...) et l'imprimer.

Un DVD contenant toute la formation, mais aussi toutes les données du territoire de la collectivité et le logiciel a été fourni au terme de chaque formation.

Le suivi de cette formation a commencé dès septembre et quelques collectivités ont déjà reçu la visite de l'Agence (CCAL, SIAAL, T2L, EPCI-BL, Cons-la-Grandville, Hussigny-Godbrange, Mexy, Rehon, Saulnes).

Une assistance particulière a été faite à la commune de Mont-Saint-Martin pour l'intégration de ses réseaux (eau et électricité) dans le guichet unique. Ce travail a été très chronophage, dû à notre manque de connaissance des réseaux et de leur structuration, ainsi qu'à l'absence de données numérisées. Il s'agit véritablement d'un travail de bureau d'études techniques. La loi prévoit maintenant de déclarer ces réseaux avec une très grande précision (quelques centimètres) ; l'Agence a donc décidé de ne pas poursuivre cette intégration, mais restera à disposition des collectivités membres pour les assister.

WebSIG

Contact - Christophe BREDEL, responsable du pôle Ressources, administrateur Système d'Information

La décision avait été prise d'arrêter le WebSIG fin 2015, puisqu'une réflexion a été entreprise concernant le nouveau site Internet. Le déploiement de QGIS auprès des adhérents a également été réalisé au cours de l'année et de ce fait, les données du WebSIG n'ont pas été mises à jour cette année.

Cependant, l'accès au cadastre est toujours disponible pour le moment.

L'AGAPE se rendra dans toutes les collectivités membres, au cours du 1^{er} trimestre, afin de contrôler la bonne installation du logiciel, d'identifier les difficultés éventuellement rencontrées en vue de réaliser des fiches-mémoire pour les surmonter et d'interroger les utilisateurs sur le contenu envisagé d'une formation avancée.

La formation avancée sera dispensée avant la fin du 1^{er} semestre. Elle permettra aux utilisateurs de manipuler leurs données et d'en créer de nouvelles. Elle permettra également aux techniciens des intercommunalités de créer leurs propres cartes cadastrales communales pour les installer dans leurs communes membres.

Le WebSIG va toutefois rester disponible jusqu'à la mise en œuvre de notre nouveau site Internet d'ici septembre 2016.

L'ensemble des utilisateurs sera averti de l'arrêt prochain afin que ceux qui l'utilisent puissent se tourner vers les intercommunalités, pour les équiper avec QGIS, et ce essentiellement pour la consultation du cadastre.

Par ailleurs, dans la nouvelle mouture du site Internet, nous incluons des outils de visualisation cartographique dynamique simple et synthétique. Nous serons aussi en mesure d'offrir des services de partages de données afin que les membres puissent intégrer dans leur propre site Internet des cartographies issues de notre serveur.

Communication

Plan de communication

Contacts • Aurélien BISCAUT, directeur et Virginie LANG-KAREVSKI, chargée d'études Communication et Infographie

En 2015, l'AGAPE a poursuivi ses actions de communication engagées depuis 2012 (clé USB des productions, lettre d'information trimestrielle via le site internet, message d'information concernant les nouvelles publications, etc.).

Les publications de l'Agence ont été adaptées à la nouvelle charte graphique. Les nombreux retours positifs nous encouragent à continuer à produire des publications toujours plus lisibles, pédagogiques et synthétiques.

Les relations presse ont été développées, avec notamment la tenue régulière de conférences de presse. Ce sont ainsi une vingtaine d'articles qui ont relayé les activités de l'AGAPE dans la presse locale, régionale et transfrontalière en 2015.

La réflexion sur l'amélioration de la communication tant interne à l'équipe, qu'auprès de nos membres, ou au-delà de notre territoire d'étude se poursuivra en 2016.

La mise en ligne du nouveau site internet devrait notamment permettre une plus grande réactivité, une meilleure visibilité et une plus grande diffusion de nos activités.

Les « Rendez-vous » (conférences) seront organisés en fonction des thématiques ou dossiers prioritaires. Il est notamment envisagé des interventions en lien avec le Réseau Envies de Quartier, ou avec l'Enquête Déplacements Villes Moyennes.



rechercher



agenda

Focus sur... le nouveau site internet

Contacts • Christophe BREDEL, responsable du pôle Ressources, administrateur Système d'Information et Virginie LANG-KAREVSKI, chargée d'études Communication et Infographie

Le site internet de l'AGAPE reste un important vecteur de communication, alimenté régulièrement par des actualités. Néanmoins, depuis sa création en 2008, les technologies ont considérablement évolué et le site actuel n'y est pas forcément adapté. Par ailleurs, au fur et à mesure des années et des compléments qui y ont été apportés, le site internet est devenu plus difficile d'accès et moins lisible.

Durant l'année 2014, un premier travail d'analyse a démarré dans le but d'élaborer un cahier des charges pour le nouveau site Internet.

Par ailleurs, dans le cadre du renouvellement de la charte graphique, des maquettes de mise en page ont été réalisées par notre prestataire.

Durant l'année 2015, l'analyse des besoins s'est achevée pour aboutir à un cahier des charges en septembre 2015.

Une consultation de plusieurs prestataires a été réalisée mais s'est malheureusement trouvée infructueuse.

Suite aux retours des différents prestataires consultés en 2015, le cahier des charges a été légèrement modifié et une nouvelle consultation débutera à partir de mi-février.

L'objectif est d'ouvrir notre nouveau site Internet pour la rentrée de septembre 2016.

Charte cartographique

Contact • Christophe BREDEL, responsable du pôle Ressources, administrateur Système d'Information


Suite au changement de charte graphique de l'AGAPE, il a semblé opportun de s'interroger sur les cartographies produites par l'Agence. La réflexion a donc été entamée concernant l'homogénéisation de ces productions en interne et la définition d'une identité cartographique spécifique AGAPE.

Le pôle ressources pilotera la définition de la nouvelle identité cartographique de l'Agence qui devra aboutir pour la rentrée 2016. Le pôle assistera l'ensemble des chargés d'études pour qu'ils puissent monter en compétence sur l'utilisation des logiciels de cartographie et adopter la nouvelle charte cartographique.

Revue de presse

Contact • Brigitte LANG, secrétaire

L'envoi hebdomadaire ou bimensuel de la revue de presse par e-mail à tous les membres de l'Assemblée générale, à tous les maires des intercommunalités adhérentes et à nos partenaires, soit près de 300 personnes, a été effectué en 2015.



Ce travail sera poursuivi en 2016.

Rencontres territoriales

Contact • Virginie LANG-KAREVSKI, chargée d'études Communication et Infographie

Régulièrement, l'AGAPE organisait des journées d'échange entre élus et techniciens permettant de prendre connaissance des réalités et projets des intercommunalités.

Afin de participer à créer du lien entre les territoires, l'AGAPE réfléchit à une nouvelle formule pour ses visites de territoire. L'organisation d'un séminaire inter-territorial est donc envisagé, sous une forme qui reste à définir, et sous réserve de la nouvelle carte intercommunale.

Il s'agira ici de donner l'opportunité aux élus et techniciens des intercommunalités fusionnées de découvrir leur nouveau territoire d'intervention.

A cette occasion, des documents de cadrage des nouveaux territoires intercommunaux devraient être élaborés.

Ressources documentaires

Documentation et médiathèque

Contacts • Christophe BREDEL, responsable du pôle Ressources, administrateur Système d'Information et Brigitte LANG, secrétaire

Le centre de documentation est accessible au sein des locaux de l'AGAPE. Un poste est à la disposition des visiteurs pour les aider dans leurs recherches. La consultation peut s'effectuer sur place mais il est aussi possible, en l'échange d'une copie d'une pièce d'identité, d'emprunter des ouvrages.

Près de 2800 documents sont aujourd'hui disponibles soit près de 200 nouvelles références en 2015.

Le centre de documentation reste accessible au public.

Au cours de cette année, l'AGAPE continuera à acquérir de nouveaux ouvrages. Ils seront répertoriés et mis à la disposition des chargés d'études, des stagiaires et des visiteurs.

La photothèque

de l'AGAPE compte actuellement 22 000 photos, dont 12 000 sont répertoriées par territoire. Le travail de tri, de classement et d'indexation s'est poursuivi en 2015 et se poursuivra encore en 2016. Les photos illustrent régulièrement nos publications, ainsi que les documents d'urbanisme.

Outre certaines photos et cartes postales historiques, les photos numériques les plus anciennes dont nous disposons datent de 1998, elles sont les témoins de l'évolution de notre territoire.

Vallée de la Moulaine | Herserange



Ressources Informatiques

Système d'information

Contact • Christophe BREDEL, responsable du pôle Ressources, administrateur Système d'Information

L'évolution du système d'information a continué progressivement durant l'année 2015 de manière à accroître les capacités de stockage et de traitement, tout en garantissant un maximum de sécurité.

Ainsi, le système a été configuré pour permettre au personnel de continuer à travailler même si le serveur de données principal venait à tomber en panne.

Pour faire suite aux travaux de virtualisation de serveurs entamés en 2014, certains services ont été virtualisés.

La maintenance et l'évolution du système d'information continuera au cours de l'année.

Pour 2016, l'AGAPE prévoit d'externaliser sa messagerie. En effet, elle est actuellement gérée en interne ; or face à la complexité du système et afin de permettre de faire évoluer les services rendus, il nous semble intéressant de la transférer à un service en ligne.

Par ailleurs, afin d'assurer une meilleure continuité de service, l'Agence va souscrire un contrat de maintenance avec un prestataire informatique.



2006

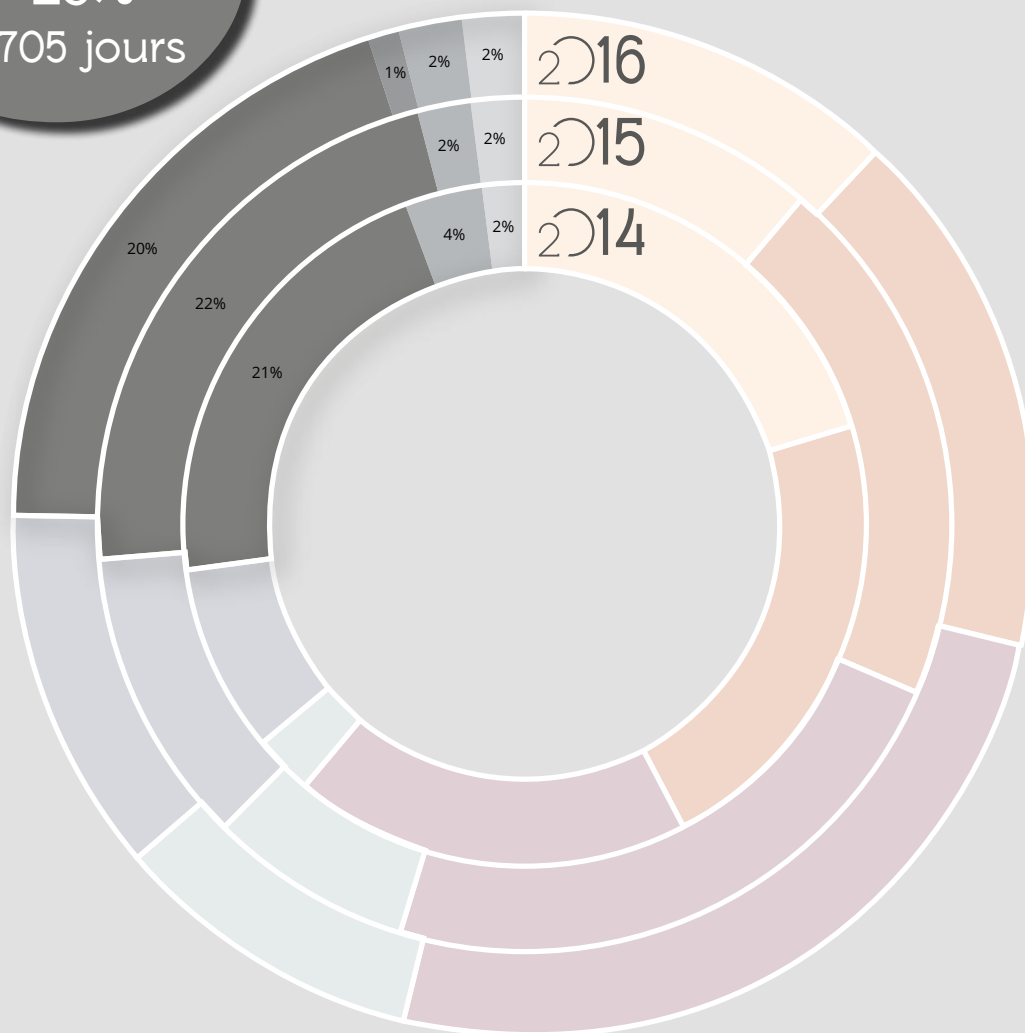


2016



Administration générale

25%
soit 705 jours



	Réalisé 2014	Réalisé 2015	Prévisions 2016
 Administration	21%	22%	20%
 Projet d'agence			1%
 Comptabilité / Moyens financiers	4%	2%	2%
 Ressources humaines	2%	2%	2%

FOCUS SUR... le Projet d'agence 2020

Contact • Aurélien BISCAUT, directeur

En 2016, l'AGAPE a décidé d'engager un nouveau Projet d'Agence. De nombreuses raisons président à cette décision :

- *le Projet d'Agence 2013-2016, approuvé le 11 mars 2013, arrive à son terme et doit faire l'objet d'un bilan,*
- *une nouvelle organisation territoriale se dessine, suite à la promulgation des lois MAPTAM et NOTRe, induisant des échelles d'intervention nouvelles et de nouvelles compétences : nouvelle région Alsace-Champagne-Ardenne-Lorraine, nouveau SDCl, métropolisation, déploiement de l'urbanisme intercommunal et mise en œuvre des SCoT, etc.*
- *la mutualisation des moyens publics et des compétences interroge sur les besoins en ingénierie territoriale de territoires non couverts par les agences d'urbanisme, à l'instar du secteur thionvillois ou encore de la Moselle-est,*
- *la montée en puissance des missions et partenariats transfrontaliers de l'AGAPE (SDT-GR, réseau Tonicités, mission Préfet 54, partenariat PROSUD, etc.) pose la question de l'opportunité de passer du statut « d'expert transfrontalier » à celui « d'agence transfrontalière ».*

A l'heure où les collectivités et les territoires connaissent des mouvements et bouleversements profonds, l'AGAPE ne peut rester immobile. Il s'agit à travers ce Projet d'Agence de proposer et déterminer un projet stratégique adapté, certes pour les membres actuels de l'Agence, mais aussi pour ses membres et partenaires de demain.

Une méthodologie d'élaboration de ce nouveau Projet d'Agence sera proposée au 2^{ème} trimestre 2016, l'objectif étant d'approuver ce Projet fin 2016.

Administration

Contact • Florence CHAMP, secrétaire générale

Révision des statuts

La profonde révision des statuts opérée en 2015 a permis de revisiter l'équilibre de la gouvernance de l'association et surtout de l'optimiser, avec le souci permanent d'assurer à l'ensemble des membres, parties prenantes de l'Agence d'urbanisme, le cadre qui garantit leur représentativité et leur implication dans les décisions importantes de la vie associative.

Nouveaux membres, nouveaux partenariats

2 nouveaux membres nous ont rejoints en 2015 :

- depuis le 24 février 2015, l'AGAPE compte à nouveau parmi ses membres la **Ville de Longwy**,
- après plusieurs années de collaboration commune au travers du SCoT Nord 54, l'**EPCI du Bassin de Landres** a rejoint l'AGAPE le 1^{er} juillet 2015.

Notons également que l'année 2015 a été l'occasion d'échanger avec des partenaires transfrontaliers sur l'opportunité de partenariats futurs (Syndicat PRO-SUD, GECT Alzette-Belval).

Par ailleurs, pour initier le travail sur la Trame Verte et Bleue (TVB) locale, l'AGAPE s'est entourée de nombreux partenaires techniques mais aussi financiers. Ainsi, soutiennent financièrement l'Agence dans ce projet : le Conseil régional, la DREAL, l'Agence de l'Eau Rhin-Meuse et potentiellement le FEDER.

Livret d'accueil

Depuis 2014, l'Agence avait pleinement pris la mesure de la nécessité de produire un livret d'accueil afin que les salariés disposent d'une information claire des règles et dispositions en vigueur à l'AGAPE. Une réflexion avait été menée par la Direction pour lancer rapidement ce travail en concertation avec les Délégués du personnel.

Le livret d'accueil sera finalisé et présenté aux élus lors d'un Conseil d'Administration.

Il sera ensuite bien évidemment remis à tous les salariés de l'Agence ainsi qu'aux stagiaires et à tout nouvel arrivant. Ce document ne sera pas figé et fera ponctuellement l'objet de mises en jour tenant compte de l'évolution des pratiques de l'Agence, mais aussi de la législation sociale.

Prévention des risques professionnels

Le 15 octobre 2015, les salariés de l'AGAPE ont suivi la formation « Equipier de Première Intervention » (EPI).

Cette formation, organisée par la société VMI de Mexy, s'est déroulée en deux temps : une partie théorique en salle de réunion et une partie pratique aux abords immédiats de l'Agence d'urbanisme.

D'une durée totale de 4 heures, cette formation a permis l'apprentissage à la manipulation de divers moyens d'extinction sur un bac à feu écologique et sur un mannequin ignifugé.

Cette formation comprenait également une partie « évacuation ». A l'issue, des attestations nominatives ont été délivrées à chaque stagiaire.

Versement aux archives départementales

L'espace de conservation dont disposaient les archives départementales étant arrivé à saturation, la réception des versements d'archives a été suspendue jusqu'à janvier 2017. Notre Agence n'a donc pas pu procéder aux versements prévus et annoncés début 2015. La démarche reprendra en 2017.

Evolution de l'organisation de l'Agence

En 2016, la Direction s'investira dans l'évolution de l'organisation de l'AGAPE. Un travail important sera réalisé, notamment au sein du Conseil d'administration, pour clarifier le mode de fonctionnement de l'Agence, d'une part en interne, d'autre part avec les partenaires, sur les sujets suivants :

- *codification des règles internes de passation des marchés de fournitures et de services de l'AGAPE, dans le respect des nouvelles règles édictées par l'ordonnance du 23 juillet 2015,*
- *normalisation des conventions de l'AGAPE avec les intercommunalités adhérentes : mise en place d'une charte partenariale pluriannuelle, doublée d'un avenant et d'une délibération annuels circonstanciés ;*
- *amélioration de la gestion et du suivi des conventions ;*
- *clarification et formalisation des critères d'inscription des missions de l'Agence au programme de travail partenarial ;*
- *sécurisation juridique des pratiques de l'Agence en général.*

Moyens financiers

Contact - Florence CHAMP, secrétaire générale

Les subventions versées par les membres adhérents et les cotisations des membres associés constituent l'essentiel des ressources de l'AGAPE. En 2015, celles-ci ont représenté plus de 87 % des ressources totales de l'Agence.

Ces ressources ont été complétées par la vente de prestations réalisées au bénéfice des membres, en dehors du programme de travail, ou de tiers (10,5 % en 2015).

De nouvelles demandes de subventions ont pu aboutir en 2015 pour le financement de la construction d'une Trame Verte et Bleue locale opérationnelle sur le territoire de l'AGAPE auprès du Conseil Régional, de la DREAL et de l'Agence de l'Eau Rhin-Meuse.

En 2016, l'accent sera mis sur la prévention du risque routier identifié comme le principal risque pour les salariés de l'Agence compte tenu de leurs fréquents déplacements professionnels.

Le mobilier de l'Agence devant être renouvelé, nous serons également particulièrement attentifs à l'ergonomie et à la fonctionnalité des nouveaux bureaux, sièges et équipements divers.

Un premier versement « test » sera effectué aux Archives départementales de Meurthe et Moselle au cours de l'année 2016. Ce test permettra d'être prêt lors de la réouverture du Service dans le Centre des mémoires Michel-Dinet actuellement en chantier.

Les prévisions budgétaires pour l'exercice 2016 s'annoncent favorables.

La situation financière de l'AGAPE impactée en 2014 s'est considérablement assainie en 2015 et le budget 2016 s'annonce sous de meilleurs auspices.

En 2016 l'agence poursuivra par conséquent son engagement à garantir une gestion saine et rigoureuse et à reconstituer le fonds associatif mis à mal en 2014.

De nouveaux partenariats devraient également aboutir cette année (cf. ci-avant).

Ressources humaines

Contact - Florence CHAMP, secrétaire générale

Effectifs

Fin 2015, l'équipe de l'AGAPE comptait 14 collaborateurs : 12 salariés permanents, 1 salariée en contrat à durée déterminée et 1 salariée fonctionnaire territoriale mise à disposition par la CCAL : 7 femmes et 7 hommes, soit 12,20 équivalents temps plein (ETP).

Le niveau de 2015 est conforme aux besoins de l'AGAPE et en parfaite cohérence avec son projet d'agence.

D'une manière générale, l'Agence travaille en transversalité. Chaque projet est piloté par un responsable qui peut mobiliser les autres chargés d'études de l'Agence en cas de besoin.

Le fonctionnement de l'Agence est optimisé autour de trois instances :

- la Direction : suivi des orientations stratégiques et budgétaires, politique RH, etc,
- le Comité de Direction «CoDir» : suivi et évaluation du programme d'activité,
- le Comité de Coordination «Coordi» : suivi de l'avancée des projets et organisation opérationnelle.

PÔLE DIRECTION
Aurélien BISCAUT Directeur
Florence CHAMP Secrétaire générale
Brigitte LANG Secrétariat, documentation
PÔLE CONSEIL ET ANIMATION
Magali BAILLY Chargée d'études Conseillère Info Energie

PÔLE ÉTUDES	
Marie-Sophie THIL Responsable de pôle Projets urbains	Gérard MATUSAC Chargé d'études Planification et habitat
Stéphane GODEFROY Chargé d'études Mobilité et territoires	Julien SCHMITZ Chargé d'études Planification, environnement, patrimoine
Léa LECOQ Chargée d'études Planification et foncier	Michaël VOLLOT Chargé d'études Observatoires et habitat

PÔLE RESSOURCES
Christophe BREDEL Responsable de pôle Administrateur système d'information
Olivier DÜRR Chargé d'études Système d'Information Géographique
Virginie LANG-KAREVSKI Chargée d'études Communication et infographie

L'équipe des permanents au service de l'Agence devrait voir ses effectifs maintenus.

Il est cependant prévu l'accueil d'un apprenti en infographie en septembre 2016 au sein du Pôle Ressources, en accompagnement et sous le tutorat de la Responsable Communication de l'Agence, Virginie LANG-KAREVSKI.

L'organisation de l'AGAPE demeurera inchangée permettant de répondre à la pluridisciplinarité des questionnements de ses membres.

Toujours attentive aux demandes des adhérents, aux réformes institutionnelles et aux mouvements profonds de la société, l'équipe continuera de s'adapter en permanence en faisant évoluer ses métiers.

Mouvements

Une collaboratrice a quitté l'AGAPE, Madame Laurence BIEJ suite à la fin de la mission «Démarche Compétences et Territoire» (DCT) le 31 mars 2015.

Pour faire face à une pointe d'activité sur l'axe « Planification », l'Agence a embauché, sous CDD, le 1^{er} octobre 2015, Mademoiselle Léa LECOQ. Diplômée en Master 2 « Aménagement, Urbanisme, Développement des Territoires » à l'Institut d'Aménagement et d'Urbanisme de Lille, celle-ci a été recrutée au poste de Chargée d'études Planification-Foncier.

âge moyen

44 ans

ancienneté
moyenne

9,5 ans



Collaborateurs à l'honneur

Deux salariés de l'AGAPE ont fêté leurs 20 ans de bons et loyaux services au sein de l'Agence :

- Virginie LANG-KAREVSKI, Chargée d'études Communication et infographie, entrée en poste le 9 mars 1995,
- Olivier DÜRR, Chargé d'études Système d'Information Géographique, embauché le 1^{er} août 1995.

Formations

Les collaborateurs de l'AGAPE ont bénéficié de 186 heures de formation en 2015 :

- Christophe BREDEL : « Ecrits professionnels »,
- Florence CHAMP : « Perfectionnement - Excel 2010 »
- Olivier DURR : MOOC « Python : des fondamentaux à l'utilisation du langage »
- Virginie LANG-KAREVSKI : « Rédaction d'un communiqué de presse »
- Gérard MATUSAC : « Parler avec aisance »
- Julien SCHMITZ : « Elaborer et mettre en œuvre un PLUi, 1^{ère} partie »
- Formation collective « Equipier de Première Intervention »

Une collaboratrice a également suivi un « diagnostic individuel de positionnement professionnel » avec le cabinet de gestion du personnel Audit Paye Gestion (APG) de Metz.

Accueil des stagiaires

Sur l'Espace Info Energie Lorraine Nord, pour la découverte du métier de Conseiller Info Energie :

- Hao FU du 12/01/2015 au 06/02/2015,
- Paul NAIM du 13/04/2015 au 19/06/2015.

Tous les deux étudiants de l'IUT Henri Poincaré de Longwy.

En soutien des chargés d'études de l'AGAPE :

- Mélody PHILIPPE étudiante en 3^{ème} année de licence « Création et Administration de Système d'Information Géographique » à l'Université de Lorraine du 02/03/2015 au 22/05/2015 pour l'accompagnement dans la migration vers Qgis.
- Vladan BOZILOVIC étudiant à l'Université de Lorraine en Master 1 « Géographie DEMETERR » du 01/04/2015 au 30/06/2015 pour la réalisation d'un diagnostic sur la mobilité transfrontalière.

Délégation du personnel

Les missions des Délégués du personnel actuels arriveront à leur terme en juillet. Il sera donc procédé à de nouvelles élections pour permettre le renouvellement de cette instance de dialogue social très importante dans la vie de l'Agence.

L'Agence poursuivra en 2016 sa politique d'accompagnement et de développement des compétences de ses collaborateurs dans le contexte toujours mouvant de la formation professionnelle. Elle se fera accompagner en cela par l'OPCA de la branche, le FAFIEC.

Le plan de formation 2016 devrait faire une large place à l'apprentissage des langues vivantes (allemand et/ou luxembourgeois) pour permettre aux collaborateurs de travailler plus facilement avec leurs interlocuteurs des autres versants sur les thématiques transfrontalières.

L'Agence poursuivra en 2016 le partenariat qu'elle mène avec les réseaux du savoir que sont l'IUT Henri Poincaré de Longwy, l'Université de Lorraine et les autres universités et grandes écoles, en accueillant pour des durées de 2 à 6 mois, les étudiants en Développement durable et Energie renouvelable, les urbanistes, architectes et plus généralement les créateurs de territoires de demain.

En 2016, il est d'ores et déjà prévu :

- 2 stages sur l'Espace Info Energie pour la découverte du métier de Conseiller Info Energie ;
- 1 stage d'une durée de 5 mois sur l'Observatoire Partenarial de l'Habitat nord-lorrain, au sein du Pôle Etudes ;
- 1 stage d'une durée de 6 mois au sein du Pôle Ressources dont la principale mission sera de réaliser la mise à jour du MOS sur la base des orthophotoplans de 2015.

Liste des données

Thématique	Jeu de données	Producteur	Type de données	
Référentiel	BD ADRESSE	IGN	Géo	
	BD Carthage	Sandre	Géo	
	BD TOPO	IGN	Géo	
	OpenStreetMap	OpenStreetMap	Géo	
	Recensement de la population	INSEE	Alphanumérique	
	Recensement Général de la population 1999	INSEE	Alphanumérique	
	BD Parcellaire (Raster+localisants)	IGN	Géo	
	BD Ortho	IGN	Géo	
	Images satellites SPOT	IGN	Géo	
	Scan 25	IGN	Géo	
Agriculture	Registre parcellaire graphique	data.gouv	Géo	
	Registre parcellaire graphique	ASP	Géo	
Cadastre	MAJIC III	DGFIP/CG54	Alphanumérique	
	PCI Vecteur	DGFIP	Géo	
Culture	Arteca	ARTECA	Alphanumérique	
Démographie	Carroyage des populations	INSEE	Géo	
	Naissances et décès domiciliés	INSEE	Alphanumérique	
	Population Légale	INSEE	Alphanumérique	
Economie	Chômage	INSEE	Alphanumérique	
	Chômage : moyenne annuelle	INSEE	Alphanumérique	
	Chômage : trimestrielle	INSEE	Alphanumérique	
	CLAP	INSEE	Alphanumérique	
	Démographie des entreprises	INSEE	Alphanumérique	
	Emploi salarié privé	ACOSS	Alphanumérique	
	Emploi salarié privé	UNEDIC	Alphanumérique	
	Fonctions métropolitaines	INSEE	Alphanumérique	
	Moteur de développement des ZE	AdCF	Alphanumérique	
	Observation du commerce	AGAPE	Géo	
	Observatoire des zones d'activités	AGAPE	Géo	
	SIRENE	INSEE	Alphanumérique	
Stock des entreprises et des établissements	INSEE	Alphanumérique		
Education	Effectif scolaire	Rectorat		
Environnement	Zonages divers de protection	DREAL	Géo	
	Espaces naturels sensibles	DREAL	Géo	
	BD Forêt	IGN	Géo	
	Schéma d'aménagement et de gestion des eaux (SAGE)	Région lorraine	Géo	
	Géologie	BRGM	Géo	
Fiscalité	Impôt sur le revenu des ménages	INSEE	Alphanumérique	
	Revenus fiscaux 2007	INSEE	Alphanumérique	
	Revenus fiscaux 2009	INSEE	Alphanumérique	
	Revenus fiscaux localisés	INSEE	Alphanumérique	
	Revenus fiscaux (Filosofi)	INSEE	Alphanumérique	

	Échelon	Millésime disponible	Territoire	Activité en 2015	Format
		2011 - 2013 - 2014	Lorraine	Mise à jour	SIG Postgresql
		2010 - 2013 - 2014	Lorraine, France	Mise à jour	SIG Postgresql
		2011 - 2013- 2014	Lorraine	Mise à jour	Postgresql
		2015	Allemagne, Belgique, France, Luxembourg	Intégration données 2015	Postgresql
	Commune	2006, 2007, 2008, 2009, 2010, 2011, 2012	France	Intégration RP2012	Postgresql
	Commune	1999	Meurthe-et-Moselle		Postgresql
	Parcelle	2011- 2013-2014	Territoire AGAPE		SIG
	50 cm	1995, 1998, 2003, 2004, 2007, 2009, 2011, 2012	Lorraine		SIG
	1,50 m	2015			
		2014			
	Lot	2010 - 2012	Lorraine		SIG Postgresql
	Lot	2007,2008,2009	54, 55, 57		Postgresql
	Parcelle	2009, 2010, 2011, 2012, 2013, 2014, 2015	Territoire SCoT	Intégration	SIG Postgresql
	Parcelle	2009, 2010, 2011, 2012, 2013, 2014, 2015	Territoire SCoT	Intégration	SIG Postgresql
		2010	Lorraine		Postgresql
	Carreaux de 200m de coté	2013	France	Intégration	Postgresql
		2009	Lorraine	Intégration	Postgresql
	Commune	2002 à 2012	France	Intégration données 2012	Postgresql
	Commune	2006 à 2013	France	Intégration données 2012 et 2013	Postgresql
	Commune	2011	France		Postgresql
	ZE 1999	1999 à 2009	France		Postgresql
	ZE 1999	1999 (T1) à 2010 (T3)	France		Postgresql
	Commune	2007, 2008, 2009, 2010	France	Intégration 2010	Postgresql
	Commune	2003, 2005, 2007, 2010, 2012	France		Postgresql
	Commune	2007-2014	Lorraine	Intégration	PostgreSQL
	Commune	1993 à 2010	Lorraine		Postgresql
	Commune	1982, 1990, 1999, 2007, 2009, 2010, 2011	France	Intégration données 2010 et 2011	Postgresql
	ZE 1999	2010	France		Postgresql
	Commerce	2007	Territoire AGAPE		Postgresql
	Zone/Entreprise	2006, 2008, 2013	Territoire AGAPE		Postgresql
	Commune	2005 à 2015	Territoire AGAPE	Intégration 2015	Postgresql
	Commune	2003, 2005, 2007, 2009, 2010, 2011	France	Intégration,2011	Postgresql
	Par établissement		Territoire AGAPE		Postgresql
		2011, 2013, 2014, 2015	Lorraine		SIG Postgresql
	Zonages	2012, 2013, 2014, 2015	Lorraine	Intégration	SIG
	Type d'essence	2014			
	Zones humides	2013			
	Zones				
	Commune	2004 à 2010	Lorraine	Intégration 2009 et 2010	Postgresql
	Commune	1998-2007	France		Postgresql
	Commune	2006-2009	France		Postgresql
	Canton/ville	2005, 2006, 2007, 2008	France		Postgresql
	Canton/Ville	2012	France		Postgresql

Thématique	Jeu de données	Producteur	Type de données		
Habitat	Fichier ANAH		Alphanumérique		
	FILOCOM	DREAL	Alphanumérique		
	Numéro unique demande HLM		Alphanumérique		
	PERVAL	Notaire	Alphanumérique		
	RPLS		Alphanumérique		
	SITADEL2	DREAL	Alphanumérique		
Histoire	Cartes Cassini	IGN	Géo		
	Naudin	CHR Lorraine	Géo		
	Etat-Major	IGN	Géo		
Mobilité	Accidents	Préfecture 54	Géo		
	Accidents	Préfecture 57	Géo		
	BD Aristote	RL	Alphanumérique		
	Billetique TER	RL	Alphanumérique		
	Comptage routier	CG54	Alphanumérique		
	Evolution et fréquentation du réseau TGL	TGL	Résumé statistique		
	Evolution et fréquentation du réseau TED	C54	Résumé statistique		
	Base permanente des équipements	INSEE	Alphanumérique		
Obs Equipement	Données Cartosanté	URCAM	Alphanumérique		
	Atlas Urbain	Agence Européenne de l'Environnement	Géo		
Occupation du sol	CORINE Land Cover	IFEN	Géo		
	MOS AGAPE	AGAPE	Géo		
	Artificialisation des sols	AGAPE	Géo		
	BD Topo	AGAPE	Géo		
Pente	BD Topo	AGAPE	Géo		
	Zonage POS/PLU	AGAPE	Géo		
	Servitudes	DDT54	Géo		
	Document d'urbanisme au format CNIG	AGAPE	Géo		
Planification	Plans de secteur Wallonie	Région Wallonne	Géo		
	Revenus corrigés	INSEE	Alphanumérique		
	Revenus des ménages	INSEE	Alphanumérique		
	PPR Miniers	DREaI	Géo		
Risques	Aléas miniers	DREAL	Géo		
	PPR Inondation	DDT54	Géo		
	Aléas inondations	DDT54	Géo		
	Données Inondations	SIAC	Géo		
	PPR technologique	DDT54	Géo		
	Argiles	BRGM	Géo		
	BASIAS	BRGM	Géo		
	BASOL	MEDDE	Géo		
	BD Mouvements de terrain	BRGM	Géo		
	BD Cavité	BRGM	Géo		
	Chute de Blocs	BRGM	Géo		
	Santé	Activité hospitalière		Alphanumérique	
		Bénéficiaire des minima-sociaux	CG54	Résumé statistique	
Social	Participation aux élections	Data.gouv.fr	Alphanumétique		
	Capacité d'hébergement touristique	INSEE	Alphanumérique		
Tourisme	PDIPR	CG54	Géo		
	Sentiers de randonnées	AGAPE	Géo		
	Frontaliers	IGSS	Alphanumérique		
Transfrontalier	FUA et LUA	Grande Région	Géo		
	Population au Luxembourg		Alphanumérique		
	Population en Belgique		Alphanumérique		

Échelon	Millésime disponible	Territoire	Activité en 2015	Format
				Postgresql
Commune	1999, 2001, 2003, 2005, 2007, 2009, 2011, 2013	Territoire AGAPE		Postgresql
				Postgresql
Acte	2004 à 2014	Territoire AGAPE	Intégration données 2013 et 2014	Postgresql
	2010 et 2013		Intégration données 2013	Postgresql
Permis	Données mensuelles depuis 2010		Intégration en continu	Postgresql
		France		SIG
		Territoire AGAPE		SIG
		Lorraine		SIG
Accidents	De 2005 à 2010	Arrondissement Briey	Intégration	Postgresql
Accidents	De 2005 à 2011	CCPHVA	Intégration	Postgresql
	2012	Territoire AGAPE	Intégration	Postgresql
	2012	SCoT Nord	Intégration	Postgresql
Tronçon de voie	2012	Meurthe-et-Moselle	Intégration	Postgresql
	2010	Territoire AGAPE	Intégration	Postgresql
	2011	Territoire AGAPE	Intégration	Postgresql
Commune	2008 à 2013	France	Intégration 2013	Postgresql
Commune	2008	Région Lorraine		Postgresql
	2010	Luxembourg, AU Metz, AU Nancy		Postgresql
	1990, 2000, 2006, 2012	Allemagne, Belgique, France, Luxembourg		SIG
Zone	2004, 2009, 2012	Territoire AGAPE	Intégration	SIG
20m	2006	Lorraine		SIG
5m et 25m	2011, 2014	Lorraine	Intégration	SIG
Zone de PLU	2015 inclus	Territoire AGAPE	Mise à jour 2014	SIG
Servitude	2013 2014, 2015	Territoire AGAPE	Intégration	SIG
	2015			
Zonage	2015			
	2009	Lorraine		Postgresql
	2008 à 2011	France		Postgresql
	2013, 2014	Territoire AGAPE	Intégration	SIG
Zones de risques	2014			
	2013, 2014	Territoire AGAPE	Intégration	SIG
Zones de risques	2014			
	2009, 2014	Chiers	Intégration	SIG
Zonage	2014			
	2010, 2013	Lorraine		SIG Postgresql
Lieu	2012, 2013, 2014, 2015	Territoire AGAPE	Intégration	SIG
Lieu	2012, 2013, 2014, 2015	Territoire AGAPE	Intégration	SIG
Lieu	2012, 2013, 2014, 2015	Territoire AGAPE	Intégration	SIG
Lieu	2012, 2014, 2015	Territoire AGAPE	Intégration	SIG
Zone	2012, 2014	Territoire AGAPE	Intégration	SIG
		Territoire AGAPE		Postgresql
		Territoire AGAPE		Postgresql
Commune	1999-2013	France	Intégration	Postgresql
Commune	2013	France	Intégration	Postgresql
Sentier	2013, 2014	Territoire AGAPE	Intégration	SIG
Sentier	2013, 2014, 2015	Territoire AGAPE	Intégration	SIG
	2011			Postgresql
Commune	2010	Allemagne, Belgique, France, Luxembourg	Intégration 2012	Postgresql
Commune	1999 à 2014	Luxembourg	Intégration 2014	Postgresql
Commune	1990 à 2014	Wallonie	Intégration 2014	Postgresql

Glossaire

ADEME	Agence de l'Environnement et de la Maîtrise de l'Énergie	CD	Conseil Départemental
ADS	Autorisation du Droit des Sols	CGET	Commissariat Général à l'Égalité des Territoires (ex-DATAR)
ADUAN	Agence de Développement et d'Urbanisme de l'Aire urbaine Nancéienne	CNIG	Conseil National de l'Information Géographique
AEU	Approche Environnementale dans l'Urbanisme	DAC	Document d'Aménagement Commercial
AGURAM	Agence d'Urbanisme de l'Agglomération Messine	DCT	Démarche Compétence Territoire
ALUR	Accès au Logement et un Urbanisme Rénové	DDT	Direction Départementale des Territoires
AMREF	ArcelorMittal Real Estate France	DGALN	Direction Générale de l'Aménagement, du Logement et de la Nature
ANAH	Agence Nationale pour l'Amélioration de l'Habitat	DGFIP	Direction générale des finances publiques
ANRU	Agence Nationale pour la Rénovation Urbaine	DGUHC	Direction Générale de l'Urbanisme de l'Habitat et de la Construction
AOM	Autorité Organisatrice de la Mobilité	DOO	Document d'Orientations et d'Objectifs
ATPED	Association Transfrontalière du Pôle Européen de Développement	DREAL	Direction Régionale de l'Environnement, de l'Aménagement et du Logement
BASIAS	Base de données d'Anciens Sites Industriels et Activités de Service	DTA	Directive Territoriale d'Aménagement
BASOL	Base de données sur les sites et sols pollués (ou potentiellement pollués)	DTABMNL	Directive Territoriale d'Aménagement des Bassins Miniers Nord Lorrains
BRGM	Bureau de Recherches Géologiques et Minières	EDVM	Enquête Déplacements Villes Moyennes
CAL	Centre d'Amélioration du Logement	EHPAD	Établissement d'Hébergement pour Personnes Âgées Dépendantes
CAUE	Conseil d'Architecture, d'Urbanisme et de l'Environnement	EIE	Espace Info Energie
CCAL	Communauté de Communes de l'Agglomération de Longwy	EIE	État Initial de l'Environnement
CCI	Chambre de Commerce et d'Industrie	ENS	Espace Naturel Sensible
CCIT	Chambre de Commerce et d'Industrie Territoriale	ENSAN	Ecole Nationale Supérieure d'Architecture de Nancy
CCJ	Communauté de Communes du Jarnisy	EPAAB	Etablissement Public d'Aménagement Alzette-Belval
CCPA	Communauté de Communes du Pays Audunois	EPCI	Établissement Public de Coopération Intercommunale
CCPB	Communauté de Communes du Pays de Briey	EPCI BL	Établissement Public de Coopération Intercommunale du Bassin de Landres
CCPHVA	Communauté de Communes du Pays-Haut - Val d'Alzette	EPFL	Etablissement Public Foncier de Lorraine
CCPO	Communauté de Communes du Pays de l'Orne	EVQ	EnVies de Quartier
CDPENAF	Commission Départementale de Préservation des Espaces Naturels Agricoles et Forestiers	FNAU	Fédération Nationale des Agences d'Urbanisme
CESEL	Conseil Economique Social et Environnemental de Lorraine	GECT	Groupement Européen de Coopération Territoriale
CEREMA	Centre d'Etudes et d'expertise sur les risques, l'environnement, la mobilité et l'aménagement	GIRO	Gestion Information Ressources Organisation (commission FNAU)
		IDELUX	Intercommunale de Développement Economique Durable de la Province de Luxembourg (Belgique)
		IGN	Institut National de l'Information Géographique et Forestière
		IGSS	Inspection Générale de la Sécurité Sociale (Luxembourg)

INSEE	Institut National de la Statistique et des Etudes Economiques	SAU	Surface Agricole Utile
LISER	Luxembourg Institute of Socio-Economic Research (anciennement CEPS-INSTEAD)	SCoT	Schéma de Cohérence Territoriale
MAJIC	Mise à Jour des Informations Cadastrales	SCoT AM	Schéma de Cohérence Territoriale de l'Agglomération Messine
mmH	Meurthe-et-Moselle Habitat	SCoT AT	Schéma de Cohérence Territoriale de l'Agglomération Thionvilloise
MOS	Mode d'Occupation des Sols	SCoT Nord 54	Schéma de Cohérence Territoriale Nord Meurthe-et-Moselle
MOT	Mission Opérationnelle Transfrontalière	SCoT Sud 54	Schéma de Cohérence Territoriale Sud Meurthe-et-Moselle
MOUS	Maîtrise d'Oeuvre Urbaine Sociale	SDAU	Schéma Directeur d'Aménagement et d'Urbanisme
OIN	Opération d'Intérêt National	SEMIV	Société d'Economie Mixte Immobilière de Villerupt
OPCA	Organisme Paritaire Collecteur Agréé	SIAAL	Syndicat Intercommunal d'Assainissement de l'Agglomération de Longwy
OPQU	Office Professionnel de Qualification des Urbanistes	SIG	Système d'Information Géographique
PADD	Projet d'Aménagement et de Développement Durables	SIKOR	Syndicat Intercommunal KORDALL (Luxembourg)
PAPH	Personnes Âgées Personnes Handicapées	SIRENE	Système Informatisé du Répertoire National des Entreprises et des Etablissements
PBB	Pays du Bassin de Briey	SIVU	Syndicat Intercommunal à Vocation Unique
PCEAT	Plan Climat Énergie Air Territorial	SOLOREM	Société Lorraine d'Economie Mixte d'Aménagement Urbain
PCET	Plan Climat Energie Territorial	SPEH	Service Public de l'Énergie et de l'Habitat
PDIPR	Plan Départemental des Itinéraires de Promenade et de Randonnée	SRADDET	Schéma Régional d'Aménagement, de Développement Durable et d'Egalité des Territoires
PDU	Plan de Déplacement Urbain	SRCE	Schéma Régional de Cohérence Écologique
PIMMS	Point Information Médiation Multi-Services	SRDE2I	Schéma Régional de Développement Economique, d'Internationalisation et d'Innovation
PLH	Programme Local de l'Habitat	SRU	Loi relative à la Solidarité et au Renouvellement Urbain
PLU	Plan Local d'Urbanisme	STATEC	Service central de la statistique et des études économiques (Luxembourg)
PLUi	Plan Local d'Urbanisme Intercommunal	T2L	Terre Lorraine du Longuyonnais
PLUi H	Plan Local d'Urbanisme Intercommunal tenant lieu de PLH	TGL	Transports du Grand Longwy
PNR	Parc Naturel Régional	TVB	Trame Verte et Bleue
PNR L	Parc Naturel Régional de Lorraine	VRD	Voirie et Réseaux Divers
POS	Plan d'Occupation des Sols	ZAC	Zone d'Aménagement Concerté
PPA	Personnes Publiques Associées	ZDE	Zone de Développement Éolien
PPR	Plan de Prévention des Risques	ZICO	Zone Importante pour la Conservation des Oiseaux
PPRi	Plan de Prévention des Risques d'Inondation	ZNIEFF	Zone Naturelle d'Intérêt Écologique Faunistique et Floristique
PPRm	Plan de Prévention des Risques Miniers		
PPRn	Plan de Prévention des Risques Naturels		
PPRt	Plan de Prévention des Risques Technologiques		
PREH	Plan de Rénovation Énergétique de l'Habitat		
PROSUD	Syndicat de communes régional pour la promotion et le développement de la Région Sud (Luxembourg)		
PSO	Programme Stratégique Opérationnel		
RMPT	Région Métropolitaine Polycentrique Transfrontalière		

Publications

Axe 1

Intelligence territoriale et observation



Zoom sur...

2007-2012 : 1 nouvel habitant lorrain sur 3 vit en Lorraine Nord	2 p.	janvier
2011-2014 : Reprise confirmée de l'emploi frontalier au Luxembourg	2 p.	juillet



InfoObservatoire

n°35 : Nouveau recensement – Quels effets de la croissance démographique en Lorraine Nord – <i>Mise à jour suite à l'adhésion de l'EPCI du Bassin de Landres</i>	32 p.	juillet
------------------------------------------------------------------------------------------------------------------------------------------------------------------	-------	---------

Axe 2

Aménagement du territoire et ville durable



EnVies de Quartier

Fiche retour d'expérience n°1 – Friaucourt – CCJ – Projet urbain entre cœur de village et quartiers pavillonnaires	2 p.	novembre
Fiche retour d'expérience n°2 – Haucourt-Moulaine – CCAL – Village sénior	8 p.	juin



Trame Verte et Bleue locale

Fiche de sensibilisation n°1	4 p.	novembre
------------------------------	------	----------



Observatoire PSO (Projet Stratégique et Opérationnel) Alzette-Belval

Etat Zéro	56 p.	janvier
-----------	-------	---------

Enquête Déplacements Villes Moyennes du ScoT Nord 54 et de la Communauté de Communes du Pays-Haut Val d'Alzette

Premiers résultats	72 p.	juin
Synthèse	8 p.	juin

Axe 3

Planification et urbanisme stratégiques



SCoT Nord 54

Dossier pour approbation

768 p. juin

Programme Local de l'Habitat

Communauté de Communes de l'Agglomération de Longwy
Modification n°1

15 p. décembre

Communautés de Communes du Jarnisy, du Pays de Briey et du Pays de l'Orne | Prédiagnostic

90 p. janvier

Plan Local d'Urbanisme

LONGLAVILLE (approuvé le 05 octobre 2015)

524 p. octobre

PIERREPONT (approuvé le 12 janvier 2015)

317 p. janvier

UGNY (approuvé le 24 Novembre 2015)

254 p. novembre

Axe 4

Grands territoires, fait transfrontalier et réseaux

Typologies, dynamiques et indicateurs de développement des territoires lorrains (en collaboration avec l'AGURAM et l'ADUAN)

Carte de synthèse et description des territoires

4 p. juin

Réseau des agences d'urbanisme Grand Est (ADEUS • ADUAN • AGAPE • AGURAM • AUDC • AUDRR • AURM)

La Grande région Est en mouvement - l'éclairage des agences d'urbanisme

32 p. septembre

FNAU - Traits d'agences

n°25 : Habiter l'eau

janvier

Réseau de villes Tonicités

Actualisation de la Feuille de route

27 p. décembre

Axe 5

Ressources et diffusion de la connaissance

Assistance SIG - Migration QGIS

Support de formation

84 p. janvier

AGAPE

agence d'urbanisme et de développement durable Lorraine-Nord
Espace Jean Monnet - Eurobase 2 - Pôle Européen de Développement
F-54810 LONGLAVILLE
tél : (+33) 03 55 26 00 10 - fax : (+33) 03 55 26 00 33
www.agape-ped.org - agape@agape-ped.org

Crédit photo : AGAPE
(sauf mention contraire)